

埼玉県かぞ加須市

き さい じょう ぶ け や しき あと
騎西城武家屋敷跡

第13・18・25・32・33・34・38・49次調査

き さい じょう あと
騎西城跡

第9・10次調査

2012

加須市教育委員会



騎武第13次 完掘



同 陶磁器

口絵 2



騎武第18次 完掘



同 陶磁器類



騎武第25次 1号土壙 遺物出土



同 拡大



第25次 陶磁器類

口絵 4



騎武第32次 完掘



同 陶磁器類



同 木製品



騎武第33次 完掘



同 陶磁器



同 木製品



騎武第34次 10号井戸 遺物出土



同 陶磁器



40

馬形土製品



92

尖頭器



93

石鏃



63



32



72

陶器



56

底板



59-1



-2




-3



60

桶側板

口絵 8



底 板




騎武第38次 2号井戸遺物出土




同 陶磁器


口絵 10



No. 61拡大



No. 71拡大



No. 63拡大
騎武第49次 金粒付着土器



同 金属製品



同 陶磁器




騎西城跡第9次 完掘



荒屋型彫刻器 (No. 31) 出土



荒屋型彫刻器



同 陶磁器



騎西城跡第10次 完掘



同 J-1号住居跡 完掘

序

加須市は埼玉県の北東部に位置し、利根川をはじめ多くの河川を擁する豊かな田園地帯であります。

今回報告いたします騎西城武家屋敷跡が所在する騎西地域はその中央に延喜式内社玉敷神社が鎮座する、歴史の古い地域であります。

地域内には、旧石器時代から江戸時代までの遺跡が所在いたしますが周辺の市町村とともに都市化が進み、景観が著しく変貌しております。

今回の調査報告は、平成2～8年に実施された根古屋地域に所在する騎西城武家屋敷跡第13・18・25・32・33・38・49次調査及び騎西城跡9・10次調査の記録であります。調査の結果、当時の堀や井戸の跡、居住した武士が使用した陶磁器など貴重な遺構・遺物が検出され、城館跡を研究する上で、騎西城の重要性を再認識することとなりました。

本報告が文化財の保護に対する理解の一助として、また郷土資料として広く活用されることを望んでおります。

最後になりましたが、調査の実施、本書の刊行に当たりまして深いご理解と多くのご協力をいただきました開発者の方々をはじめ関係各位の皆様に対しまして深く感謝申し上げます。

平成24年3月

加須市教育委員会

教育長 若山 勝彦

例 言

- 1 本書は埼玉県加須市内遺跡の発掘調査報告書である。
- 2 発掘調査は住宅建設に先立つもので、平成2～8年に、報告書の刊行事業は平成23年度に、いずれも国・県の補助金を受けて、実施した。

3 発掘調査組織

調査主体者 騎西町教育委員会

担当者 各調査に記載

調査協力員 同上

4 整理組織

(平成22年度) 加須市教育委員会

教育長 若山勝彦

生涯学習部長 牛久保達二郎

生涯学習副部長 奈良邦彦

騎西教育事務所 所長 中野一成

主幹 嶋村英之

主査 坂本征男

本書の刊行に際して次のように分担して業務に当たった。

(1) 執筆 嶋村英之

基礎データ 陶磁器 嶋村英之 ◇印 嶋村

(2) 写真撮影は現場のものは調査担当者がその他は嶋村英之の指導の下整理協力員が行った。

(3) 出土品の整理・図版の作成は下記の指導者の下、遺物整理員が行った。『騎西町史考古資料編1』掲載のものは本報告の図を優先する。

指導者

陶磁器・石金属製品の一部 嶋村英之

錢貨 坂本征男

ほか 嶋村英之

※板碑は『騎西町史考古資料編2』をもとに作成した。

整理協力員

新井博子 上野由里子 小川美津子 方波見良子

遠井恭子 野口二三子 長谷川恵 松村順子

木製品は嶋村薫が実測した。

5 本書の編集は嶋村英之が行った。

6 資料は加須市教育委員会が保管している。

7 騎西城は私市城とも記すがここでは武家屋敷が存在していた時期の古文書等により騎西城とする。また、本報告では騎西城武家屋敷跡は煩雑となるため騎武と略す。

8 挿図について

○縮尺は以下の通りである。

遺構 溝 土層堆積 1/40

溝断面・井戸状遺構・土壌 1/60

遺物出土 1/40

遺物

縄文 土器片 1/3 石器 1/1

古墳 土製品 1/2

中近世

陶磁器類・木製品 1/3 鉄・銅製品 1/2

土製品・石製品 1/4 錢貨 1/1

○遺構断面図の基準標高は各々に記載した。

9 本文および表について

○ () の数値は残存値である。

○ 土層説明は土層色調/含有物の順に記載した。

略称凡例

※テフラ=T、ローム=L、炭化物=C、焼土=S、酸化鉄=FE、黒褐色=BB、黒色=B、褐色=Br

※粒子=R、ブロック=B

※非常に多い=☆、多量=◎、少量=△、微量=▲、

万遍なく=アンダーライン

※やや明るい=やや明、やや暗い=やや暗、

※非常に軟らかい=軟度高・軟らかい=軟質・やや軟らかい=軟度低 ・硬い=堅緻

※締まり良し=締良・締まり悪し=締悪・粘性強し=粘強・粘性有り=粘有

10 発掘調査・整理報告に際して下記の方からご指導・ご協力をいただいた。記して感謝の意を表します。

藤沢良祐氏

目次

序／例言／目次

第Ⅰ章 遺跡の立地と環境

- 第1節 遺跡の位置……………1
- 第2節 遺跡の地理的環境……………1
- 第3節 遺跡の歴史的環境……………2

第Ⅱ章 騎武第13次調査

- 第1節 調査の概要……………9
- 第2節 遺構と遺物……………9

第Ⅲ章 騎武第18次調査

- 第1節 調査の概要……………18
- 第2節 遺構と遺物……………18

第Ⅳ章 騎武第25次調査

- 第1節 調査の概要……………33
- 第2節 遺構と遺物……………33

第Ⅴ章 騎武第32次調査

- 第1節 調査の概要……………41
- 第2節 遺構と遺物……………41

第Ⅵ章 騎武第33次調査

- 第1節 調査の概要……………47
- 第2節 遺構と遺物……………47

第Ⅶ章 騎武第34次調査

- 第1節 調査の概要……………57
- 第2節 遺構と遺物……………57

第Ⅷ章 騎武第38次調査

- 第1節 調査の概要……………72
- 第2節 遺構と遺物……………72

第Ⅸ章 騎武第49次調査

- 第1節 調査の概要……………80
- 第2節 遺構と遺物……………80

第Ⅹ章 騎西城跡第9次調査

- 第1節 調査の概要……………95
- 第2節 遺構と遺物……………95

第Ⅺ章 騎西城跡第10次調査

- 第1節 調査の概要……………104
- 第2節 遺構と遺物……………104

第Ⅻ章 出土遺物補遺……………117

第Ⅼ章 まとめ……………119

引用参考文献／図版／報告書抄録

挿図目次

- 第1図 遺跡の位置（騎西地域）……………1
- 第2図 周辺の微地形分類と縄文・古墳時代遺跡 ……3
- 第3図 周辺の主な縄文・古墳時代遺跡……………3
- 第4図 騎西城を取り巻く勢力図……………6
- 第5図 各調査区の位置……………8
- 第6図 騎武第13次周辺と遺構位置図……………10
- 第7図 騎武第13次遺構1……………11
- 第8図 騎武第13次遺構2……………12
- 第9図 騎武第13次遺構3……………13
- 第10図 騎武第13次遺物1……………14

- 第11図 騎武第13次遺物2……………15
- 第12図 騎武第13次遺物3……………16
- 第13図 騎武第18次周辺と遺構位置図……………19
- 第14図 騎武第18次遺構1……………20
- 第15図 騎武第18次遺構2……………21
- 第16図 騎武第18次遺構3……………22
- 第17図 騎武第18次遺構4……………23
- 第18図 騎武第18次遺構5……………24
- 第19図 騎武第18次遺物1……………25
- 第20図 騎武第18次遺物2……………26

第21図	騎武第18次遺物 3	27	第61図	騎武第38次遺物 3	78
第22図	騎武第18次遺物 4	28	第62図	騎武第49次周辺と遺構位置図	81
第23図	騎武第18次遺物 5	29	第63図	騎武第49次遺構	82
第24図	騎武第18次遺物 6	30	第64図	騎武第49次遺物 1	84
第25図	騎武第25次周辺と遺構位置図	34	第65図	騎武第49次遺物 2	85
第26図	騎武第25次遺構 1	35	第66図	騎武第49次遺物 3	86
第27図	騎武第25次遺構 2	36	第67図	騎武第49次遺物 4	87
第28図	騎武第25次遺物 1	37	第68図	騎武第49次遺物 5	88
第29図	騎武第25次遺物 2	38	第69図	騎武第49次遺物 6	89
第30図	騎武第32～34・38次周辺と遺構位置図	40	第70図	騎武第49次遺物 7	90
第31図	騎武第32次遺構 1	42	第71図	騎武第49次遺物 8	91
第32図	騎武第32次遺構 2	43	第72図	騎西城跡第9・10次周辺と遺構位置図	94
第33図	騎武第32次遺構 3	44	第73図	騎西城跡第9次遺構 1	96
第34図	騎武第32次遺物 1	45	第74図	騎西城跡第9次遺構 2	97
第35図	騎武第32次遺物 2	46	第75図	騎西城跡第9次遺構 3	98
第36図	騎武第33次遺構 1	48	第76図	騎西城跡第9次遺構 4	99
第37図	騎武第33次遺構 2	49	第77図	騎西城跡第9次遺物 1	100
第38図	騎武第33次遺構 3	50	第78図	騎西城跡第9次遺物 2	101
第39図	騎武第33次遺構 4	51	第79図	騎西城跡第9次遺物 3	102
第40図	騎武第33次遺構 5	52	第80図	騎西城跡第10次遺構 1	105
第41図	騎武第33次遺物 1	53	第81図	騎西城跡第10次遺構 2	106
第42図	騎武第33次遺物 2	54	第82図	騎西城跡第10次遺構 3	107
第43図	騎武第33次遺物 3	55	第83図	騎西城跡第10次遺物 1	108
第44図	騎武第34次遺構 1	58	第84図	騎西城跡第10次遺物 2	109
第45図	騎武第34次遺構 2	59	第85図	騎西城跡第10次遺物 3	110
第46図	騎武第34次遺構 3	60	第86図	騎西城跡第10次遺物 4	111
第47図	騎武第34次遺構 4	61	第87図	騎西城跡第10次遺物 5	112
第48図	騎武第34次遺物 1	62	第88図	騎西城跡第10次遺物 6	113
第49図	騎武第34次遺物 2	63	第89図	騎西城跡第10次遺物 7	114
第50図	騎武第34次遺物 3	64	第90図	出土遺物補遺	118
第51図	騎武第34次遺物 4	65	第91図	各地区の騎西城内の推定位置	119
第52図	騎武第34次遺物 5	66	第92図	遺構の変遷	120
第53図	騎武第34次遺物 6	67			
第54図	騎武第34次遺物 7	68			
第55図	騎武第34次遺物 8	69			
第56図	騎武第38次遺構 1	73			
第57図	騎武第38次遺構 2	74			
第58図	騎武第38次遺構 3	75			
第59図	騎武第38次遺物 1	76			
第60図	騎武第38次遺物 2	77			

表目次

第1表	騎武第13次遺構一覽表	12	第14表	騎武第34次遺物一覽表 2	71
第2表	騎武第13次遺物一覽表	17	第15表	騎武第38次遺構一覽表	73
第3表	騎武第18次遺構一覽表	20	第16表	騎武第38次遺物一覽表	79
第4表	騎武第18次遺物一覽表 1	31	第17表	騎武第49次遺構一覽表	83
第5表	騎武第18次遺物一覽表 2	32	第18表	騎武第49次遺物一覽表 1	83
第6表	騎武第25次遺構一覽表	35	第19表	騎武第49次遺物一覽表 2	92
第7表	騎武第25次遺物一覽表	39	第20表	騎武第49次遺物一覽表 3	93
第8表	騎武第32次遺構一覽表	42	第21表	騎西城跡第9次遺構一覽表	96
第9表	騎武第32次遺物一覽表	46	第22表	騎西城跡第9次遺物一覽表	103
第10表	騎武第33次遺構一覽表	49	第23表	騎西城跡第10次遺構一覽表	105
第11表	騎武第33次遺物一覽表	56	第24表	騎西城跡第10次遺物一覽表 1	115
第12表	騎武第34次遺構一覽表	58	第25表	騎西城跡第10次遺物一覽表 2	116
第13表	騎武第34次遺物一覽表 1	70	第26表	出土遺物補遺一覽表	117

図版目次

図版 1	騎武第13次遺構 1	図版20	騎武第34次遺構 1
図版 2	騎武第13次遺構 2	図版21	騎武第34次遺構 2
図版 3	騎武第13次遺構 3	図版22	騎武第34次遺構 3
図版 4	騎武第13次出土遺物	図版23	騎武第34次遺構 4
図版 5	騎武第18次遺構 1	図版24	騎武第34次出土遺物
図版 6	騎武第18次遺構 2	図版25	騎武第38次遺構 1
図版 7	騎武第18次遺構 3	図版26	騎武第38次遺構 2
図版 8	騎武第18次遺構 4	図版27	騎武第38次遺構 3
図版 9	騎武第18次出土遺物 1	図版28	騎武第38次出土遺物
図版10	騎武第18次出土遺物 2	図版29	騎武第49次遺構 1
図版11	騎武第25次遺構 1	図版30	騎武第49次遺構 2
図版12	騎武第25次遺構 2 出土遺物 1	図版31	騎武第49次遺構 3 出土遺物 1
図版13	騎武第25次出土遺物 2	図版32	騎武第49次出土遺物 2
図版14	騎武第32次遺構 1	図版33	騎西城跡第9次遺構
図版15	騎武第32次遺構 2	図版34	騎西城跡第9次出土遺物
図版16	騎武第33次遺構 1	図版35	騎西城跡第10次遺構 1
図版17	騎武第33次遺構 2	図版36	騎西城跡第10次遺構 2
図版18	騎武第33次遺構 3	図版37	騎西城跡第10次出土遺物 1
図版19	騎武第33次出土遺物	図版38	騎西城跡第10次出土遺物 2

第1章 遺跡の立地・環境

第1節 遺跡の位置(第1図-遺跡の位置)

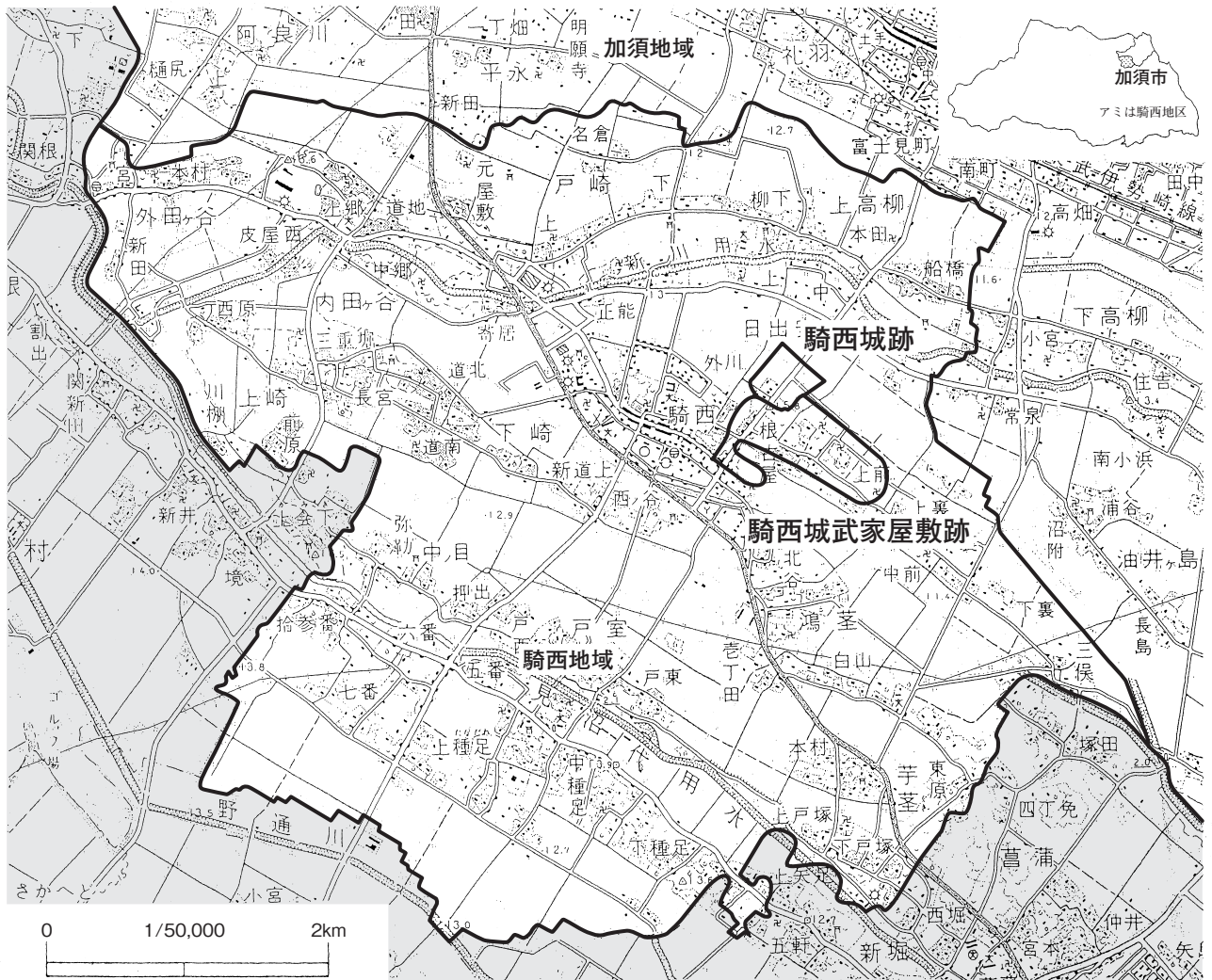
加須市騎西地域は埼玉県北東部に位置し騎西城武家屋敷跡は地域のほぼ中央にある。行政上では加須市根古屋字道上・中宿・前・道下、牛重上前・中前・上裏その他に所在する。戦国から江戸時代の城跡で、昭和56年度実施の騎西町遺跡詳細分布調査や明治9年の「地引番号全図根古屋」、江戸時代に描かれた「武州騎西之絵図」などにより城の形状や武家屋敷の範囲が明らかである。遺跡の範囲は騎西生涯学習センターから南東へ1.2km、南西へ約0.5kmである。

第2節 遺跡の地理的環境

(第2図-周辺の微地形分類と縄文・古墳時代遺跡)

大宮台地の北東から南東方向には肥沃な水田地帯である加須低地・中川低地が広がっている。加須低地には、騎西島状台地群をはじめとして笠原支台より断続的に続く埋没ローム台地がいくつか存在し、造盆地運動によって台地や低地が沈降した。その上に利根川などの氾濫による河成堆積物が堆積し、自然堤防・埋没ローム台地・後背湿地・沼沢地が形成されたものである。

現在地域内で確認されている原始から近世までの遺跡は埋没ローム台地と自然堤防上に立地していると言われてきた。しかし発掘調査では、旧石器時代から奈良・平安時代の遺跡は自然堤防とされている見沼代用水兩岸に位置しいずれもローム台地上に展開している。



第1図 遺跡の位置(騎西地域)

第3節 遺跡の歴史的環境

(第2図及び第3図) ※ (遺跡名) は騎西町史考古資料編1に準じたものである。城館跡名では不適切となるため小字による遺跡名を付け直した。

1 旧石器時代

約2万年前以降、ナイフ形石器や尖頭器が盛行した頃、萩原遺跡をはじめ(前)・(中宿)遺跡で該期の遺物が出土している。(前)遺跡では尖頭器及び剥片の集中箇所が2カ所確認されている。

細石刃石器群が出現した約1万5千年前以降では下崎中郷遺跡で北方系の削片、(道上)遺跡では同系の荒屋型彫刻器が出土している。

2 縄文時代

草創期に(中宿)遺跡で有舌尖頭器が見られるのみで土器は発見されていない。早期は修理山・小沼耕地・(前)・(道上)遺跡で撚糸文系土器、(前)遺跡では集石遺構が、(道上)遺跡で沈線文系土器、条痕文系は修理山・(前)・(中宿)・(道上)遺跡で土器が出土しており、特に修理山・(中宿)遺跡では炉穴が確認された。

前期では前半花積下層・関山・黒浜式土器が小沼耕地・(前)・(道上)で出土している。後半諸磯から十三菩提式期までは前半に加え萩原遺跡で諸磯式土器が、小沼耕地遺跡では県内では希少な花積下層式期の住居跡状落ち込みが検出されている。

中期前半に(道上)・萩原遺跡で五領ヶ台式・勝坂式が確認されている。後半は加曾利E式期その後半に(中宿)遺跡で柄鏡形住居・(道上)遺跡で竪穴住居が、萩原・修理山遺跡では集落が展開した。修理山遺跡では10軒の竪穴住居、萩原遺跡では数軒の住居跡と墓壙などが見ついている。

両遺跡は後期前半堀の内期までは集落を継続し少数ながら住居跡や貯蔵穴が検出された。後半になると再び遺物のみの出土となるが萩原・中郷・(前)・(中宿)・(道上)遺跡で加曾利B～後期安行式が出土している。晩期では安行3a～3d式が修理山・町並・(道上)・(前)・(中宿)遺跡で出土している。

3 弥生時代

地域内の遺跡は少なく中期では上種足三番遺跡で磨製石鎌が、(道上)遺跡では後期の壺や器台の破片が出土しており、中種足五番遺跡の絵画土器や小沼耕地遺跡の土器片は弥生時代終末期から古墳時代初頭のものである。

4 古墳時代

古墳跡は小沼耕地遺跡※で6～7世紀の前方後円墳1基・円墳5基が確認されている。(内田ヶ谷中郷)遺跡で勾玉や埴輪片、(前)遺跡の埴輪片や隣接する(中宿)遺跡の切子玉・さらにその周辺で出土したと伝えられる石棺部材(町内の玉敷神社所在)等からこれらの地域にも古墳が所在していたものと考えられる。また、集落は前期の住居跡が小沼耕地遺跡・(中宿)遺跡、中期の住居跡が萩原遺跡、後期の住居跡は萩原遺跡・(道上)遺跡・(中宿)遺跡で確認されており、なかでも萩原遺跡は町内屈指の集落遺跡である。そのほかにも古墳時代の土師器が中種足五番遺跡・観音堂遺跡から出土し集落の所在を予想させる。他に古墳時代前期の方形周溝墓が修理山遺跡・小沼耕地遺跡で確認されている。

以上のように現在遺跡が確認されている台地には古墳及び集落がそれぞれ所在するものと考えられる。

※町史の上種足三番遺跡を含む

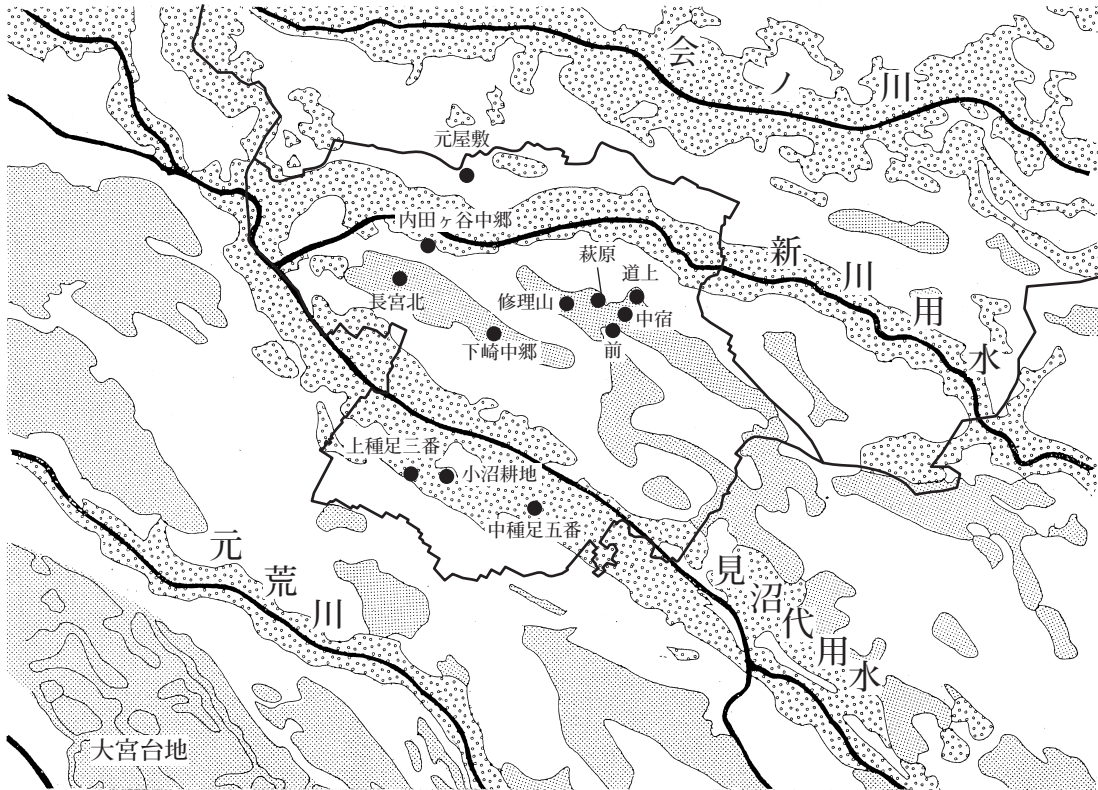
5 奈良・平安時代

住居跡が確認されているのは(道上)遺跡・上種足三番遺跡で8世紀代のものである。下崎中郷遺跡では湖西産とみられる須恵器が、観音堂・中種足五番遺跡で須恵器や土師器が、(中宿)遺跡では小金銅仏が出土している。元屋敷遺跡では墨書土器や瓦が出土している。


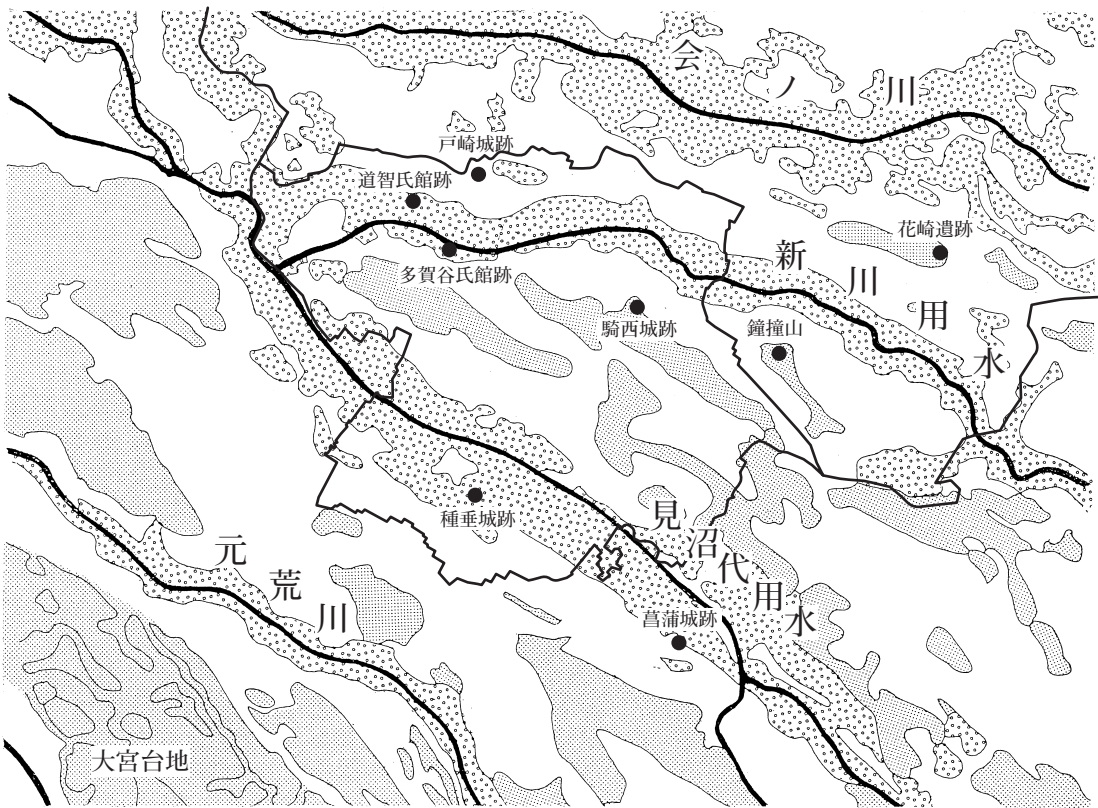
6 中近世

騎西地域内には平安末から鎌倉時代にかけて武蔵武士野与党の道智氏・多賀谷氏が館を構えたといわれる。

多賀谷氏館跡は内田ヶ谷の大福寺を中心にあったものと思われ、建久元年(1190)多加谷小三郎が源頼朝の上洛の随兵を、建長3年(1251)多賀谷弥五郎重茂が鎌倉由比ヶ浜での御弓始の射手を務めている『吾妻鏡』。永享年間(1429-41)初め頃に結城



第2図 周辺の微地形分類と縄文・古墳時代遺跡



- ローム台地
- 自然堤防

第3図 周辺の主な縄文・古墳時代遺跡

に移ったといわれる多賀谷光義は敬神の念厚く郭内に稲荷明神を勧請した『多賀谷旧記』。発掘調査では館跡の東端で、溝から12～14世紀の同安龍泉窯系青磁碗・常滑広口壺が出土しており、ほぼ中央大福寺の北で、土壙から12～13世紀の同安龍泉窯系青磁とともに刀身先端や鉄鏃が出土している。

道智氏館跡は、道地の成就院周辺で建久元年（1190）道智次郎が源頼朝の上洛の随兵を、承久3年（1221）の宇治橋の合戦では道智三郎太郎が討ち死にしている『吾妻鏡』。発掘調査では館跡のほぼ中央で13～14世紀の龍泉窯系青磁が、西端で12～13世紀の龍泉窯系青磁などが出土している。

種垂城跡は、上種足種垂城址公園から東へ広がり百石・シロンチ（城の内？）等の地名が残る。『雲祥寺縁起』には騎西城主小田頭家が養子の助三郎（忍城主成田親泰の子）に家督を譲り種垂村に隠居したという。発掘調査では、溝・井戸・土壙・火葬跡を検出し、漆碗・小柄や13～17世紀の陶磁器類が出土している。

隣接する**上種足三番遺跡**（現小沼耕地遺跡）では、溝・土壙・井戸・集石墓が検出されており、12世紀の白磁水注・13世紀の龍泉窯系青磁・常滑甕・在地の蔵骨器・箆状木製品が出土している。

小沼耕地遺跡では県埋蔵文化財調査事業団の調査で、掘立柱建物跡・基壇状遺構・溝・井戸などが検出され、12～13世紀を主体とする陶磁器類が出土している。種足は、中世前半の弘安10年頃（1287）伊賀光清が所領としており、また応永24年（1417）に日英上人が種垂の講演御堂（布教道場）等の講演職を弟子に任せている。三番・小沼耕地遺跡の成果はそれらに関わるものとも思われる。

やや南よりの**中種足五番遺跡**では12～13世紀の龍泉窯系の青磁や15～16世紀の染付、13～17世紀の古瀬戸・常滑・在地の陶磁器類が出土している。

戸崎城跡は『新編武蔵風土記稿』に戸崎右馬允の居跡なりとの記載がある。また『吾妻鏡』には戸崎右馬允国延が寿永3年（1184）源頼朝の御前の射手となるとある。発掘調査では土塁跡や13世紀の鉢や17・18世紀の陶磁器類が出土している。

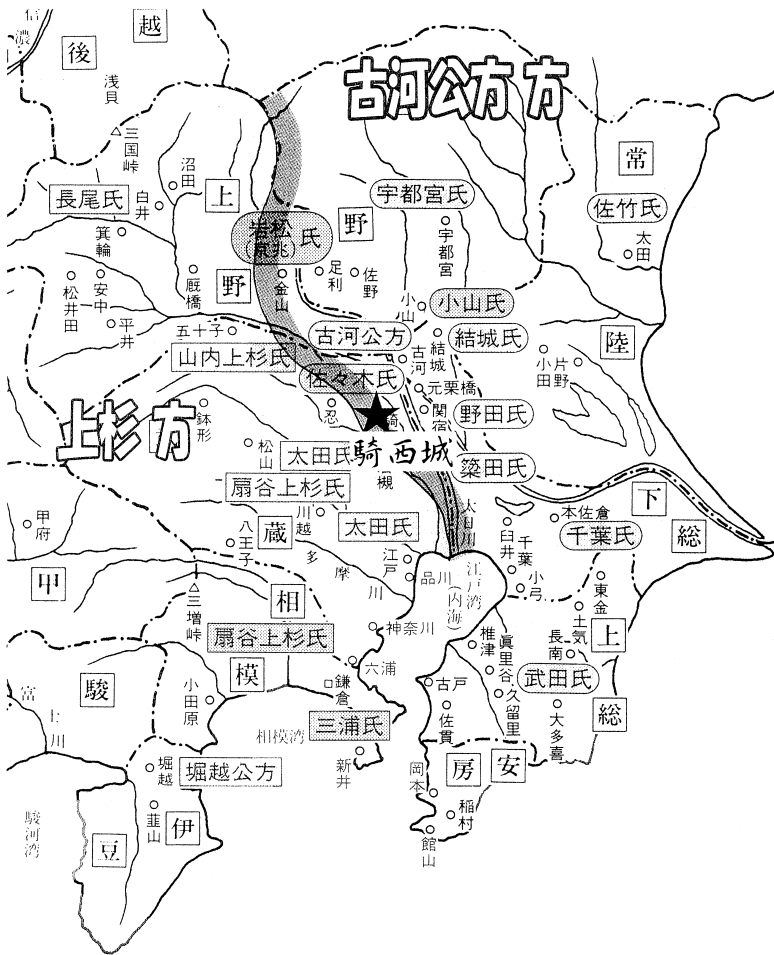
騎西城跡（年表参照）は文献や江戸初期の『武州

騎西之絵図』など城の絵図が遺る。遺構は現在土塁跡が僅かに残るだけであるが、昭和55年から80次を超えて発掘調査されており、主に土地区画整理に伴い城郭部や武家屋敷跡西部の成果が顕著である。これまでに溝400条・土壙1600基・井戸状遺構200基・障子堀5ヶ所・橋跡4ヶ所が確認されている。遺物は戦場及び生活の場として武器武具・生活・生業・信仰・流通に関する多様なものが出土している。特に水位が高いことから木製品の遺存がよい。武器武具では、兜・前立・刀装品・鉄鏃・火縄挟み・弾丸・馬甲・轡・四方手・野沓・腰刀・薙鎌など、生活品では、下駄・鏡・竪杵・鉄鍋・桶・漆碗・杓子・折敷・火打金・天目茶碗・湯釜・将棋の駒など、生業では、砥石・紡錘車・鋏・溶解炉・鋳型・埴塼・金粒付着土器など、信仰では護符・呪符・舟形・位牌・銅鏡・数珠など、流通では金・袋入り銭貨・荷札などがある。年代を計れる陶磁器は12世紀から19世紀にかけてのもので、主体は16～17世紀前半である。瀬戸美濃をはじめ中国染付・唐津・志戸呂・初山・在地産かわらけ・ほうろく・播鉢などがある。

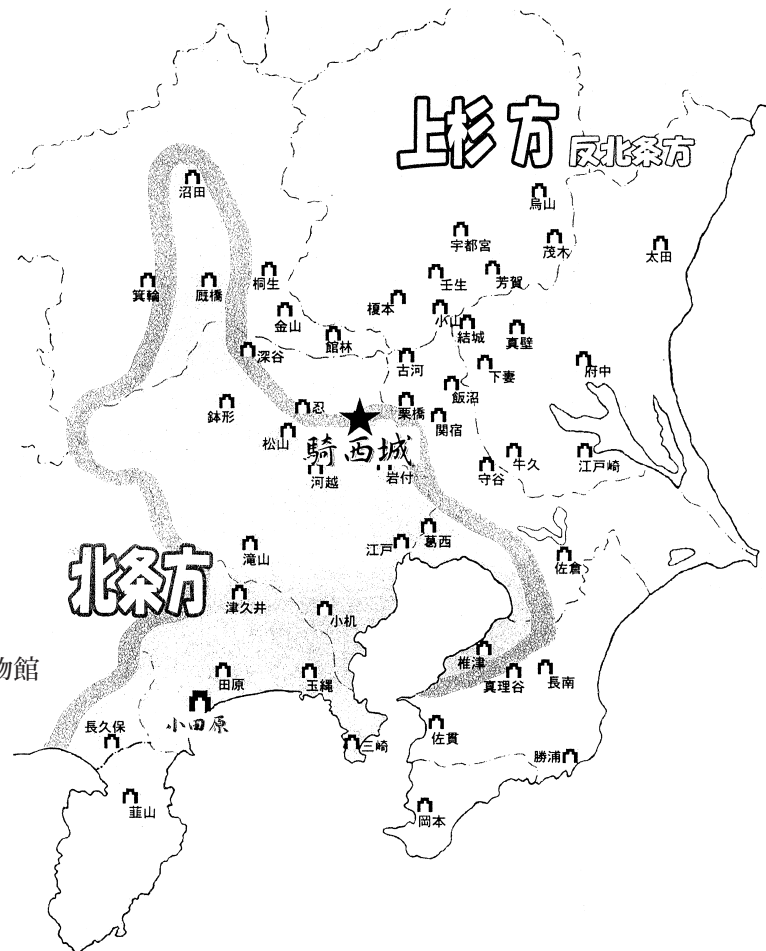
このほかに、日出安の保寧寺中世墓址では、大量の川原石や板碑、12～14世紀の常滑の甕・壺、13世紀の布目瓦が出土している。墓域の成立は中世前半に遡るものか。また、下崎の道南遺跡で工事の際1978枚の北宋銭が出土している。

騎西城周辺年表

- 康正元年 (1455) 足利成氏、崎西郡(騎西城)に集結する上杉勢(上杉・疍鼻和など)を攻略する
- 文正元年 (1466) 足利成氏、南多賀谷(田ヶ谷)と北根原(鴻巣市)で上杉勢と合戦に及ぶ
- 応仁元年 (1467) ★応仁の乱
- 文明3年 (1471) 上杉方に対峙する足利成氏の戦略配置に私市(騎西)の佐々木氏あり
- 文亀2年 (1502) 騎西城主小田顕家、上会下(鴻巣市)・雲祥寺を復興。忍城(行田市)主成田長泰の子助三郎家時を娘婿とし騎西城を譲り、自らは種足村に隠居する
- 天文8年 (1539) 騎西城主小田顕家没、雲祥寺に葬られる
- 天文12年 (1543) ★鉄砲伝来
- 永禄3年 (1560) 長尾景虎(上杉謙信)関東の北条方諸城を攻略。騎西城主小田助三郎、兄の忍城主成田長泰と共に景虎の小田原攻めに参加する
- 永禄4年 (1561) 長泰、鶴岡八幡宮で上杉政虎(謙信)に辱めを受け、北条方となる。助三郎も同様
- 永禄6年 (1563) 北条氏康・武田信玄連合軍が松山城(吉見町)を攻略。報復に上杉輝虎(謙信)、騎西城を攻略
- 永禄12年 (1569) 上杉と北条の講和成立(越相同盟)。上杉方は武蔵北部を支配
- 天正2年 (1574) 上杉謙信、羽生・関宿城を救援。騎西・古河・栗橋・館林・菖蒲・岩槻城を焼き払う
- 天正3年 (1575) 小田大炊頭、古河公方への年頭の挨拶を行う
- 天正4年 (1576) 騎西城主成田泰喬、家臣に知行を行う
- 天正6年 (1578) 小田大炊頭、足利義氏に年頭の挨拶。謙信没
- 天正18年 (1590) ★徳川家康、関東へ入国。松平康重に騎西城2万石を与える
- 天正19年 (1591) 松平康重大英寺を開基、日出安・保寧寺に田畑1町歩を寄進する
- 慶長元年 (1596) 康重、朝鮮出兵のため騎西領民を召し連れる。根古屋・金剛院、日出安から移転する
- 慶長4年 (1599) 松平康重の奥方、城内にて死去、大英寺に葬る
- 慶長5年 (1600) ★関ヶ原の戦い
- 慶長7年 (1602) 大久保忠常、騎西城2万石を拝領する
- 慶長8年 (1603) ★徳川家康、江戸に幕府を開く
- 慶長11年 (1606) 騎西藩の家臣、領内(正能村)を検地する
- 慶長16年 (1611) 忠常病死。子の忠職、父の遺領騎西城2万石を拝領する
- 慶長19年 (1614) 大久保忠隣改易となり小田原・羽生城を没収、騎西城主忠職は閉門に処せられる
- 寛永4年 (1627) 大久保忠職、久伊豆大明神に社領を寄進する
- 寛永9年 (1632) 騎西城廃され、代官所置かれる



享徳の乱初期の関東
(1454~)



氏康 × 謙信の頃の関東
(永禄~天正年間)

『古河公方展』古河歴史博物館
『中世・下町再発見』葛飾郷土と天文の博物館
掲載の図を改変

第4図 騎西城を取り巻く勢力図

騎西城周辺の歴史的経過（年表・第4図参照）

当遺跡では濃密ではないが中世を通して遺物が出土している。12世紀代の常滑甕・舶載白磁、渥美製品、また古瀬戸陶器等が見られる。騎西城以前にも集落・館等が存在していたようである。

【享徳の乱】

文献では騎西城は、康正元年（1455）に初出し寛永9年（1632）年廃城となる。享徳の乱では、関東公方足利成氏が古河に移り、関東管領上杉氏と対峙する。その争いの中に崎西郡を舞台として争う場面がある。これが騎西城とされる。残念ながら現在のところ当該期に相当する遺構は確認されていない。だがこの時期に騎西城の前線基地としての重要性は格段に高まり、戦闘の拠点としての城の整備がされたものと思われる。関東管領家臣の太田道灌が岩付城・河越城・江戸城の防衛ラインを張ったとき騎西城はすでに古河方の足場として機能していたのではないだろうか。

【永禄・天正期の軍事的緊張】

また、永禄から天正年間にかけての後北条氏対上杉謙信の覇権争いにおいても境の城であった。騎西城は何度となく厳しい立場に追い込まれている。特に謙信が関東の足掛かりとした羽生城を間近にしており、2度の戦火を被っている。

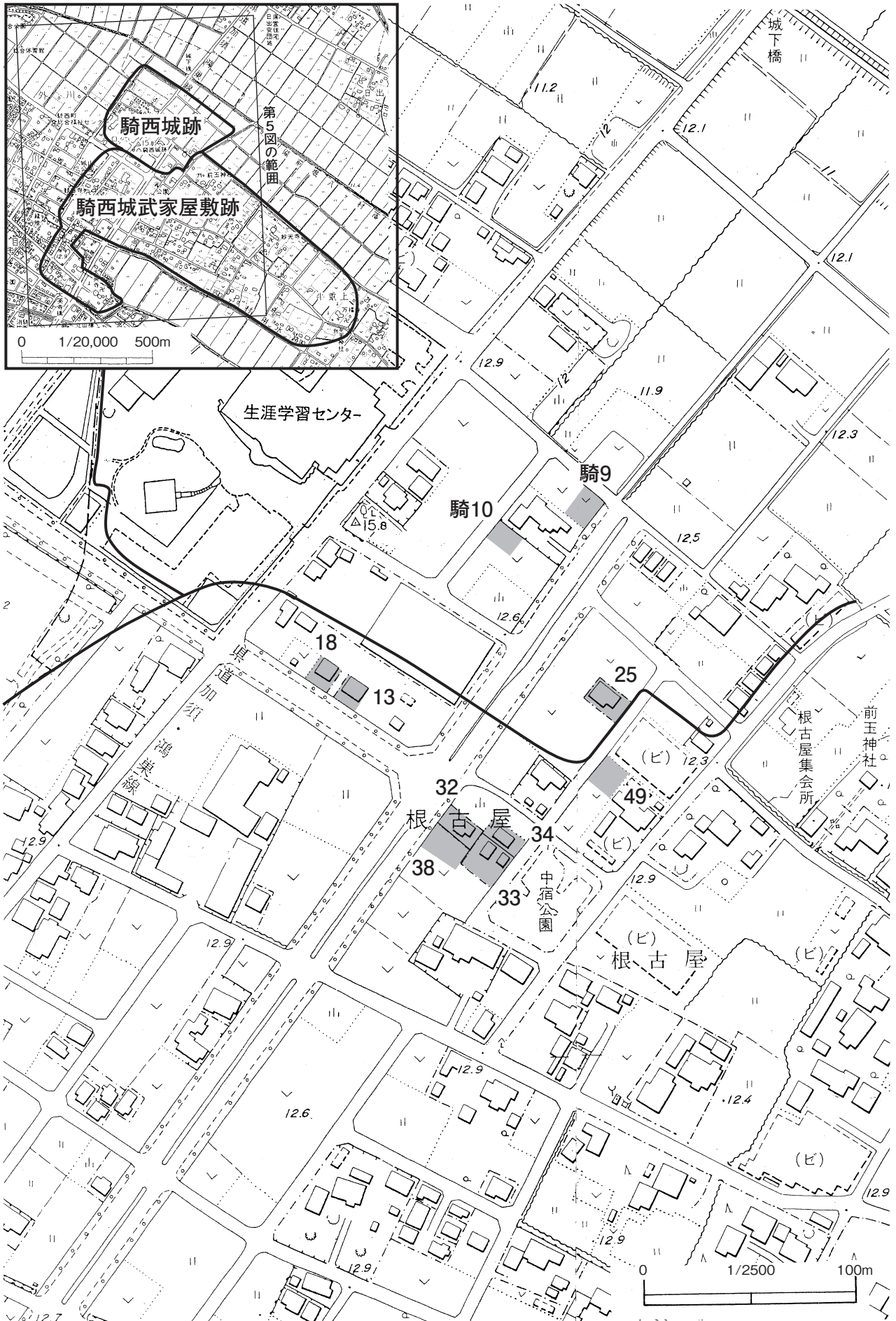
文献では、永禄6年、北条氏康・武田信玄が松山城を包囲したが、その救援に間に合わなかった謙信は攻める方向を転じ騎西城を陥落したとされる。その後、謙信は武田信玄との敵対関係から後北条氏との和睦（越相同盟）を成し、しばし平安であった。しかし北条氏康没後、甲相同盟の復活により再び北条・上杉の合戦が再開された。天正2年には謙信が羽生・関宿城援護のため出陣し、古河・栗橋・菖蒲・岩槻城とともに騎西城を焼き討ちしている。

当該期の遺物・遺構は豊富で、城郭部周辺の障子堀（KB15区・騎13次）から炭化物・遺物が多量に出土している。これらはこの頃の戦火に伴う戦後処理のものと思われる。

【秀吉の小田原攻めと家康の関東入封】

豊臣秀吉が小田原城を攻めたとき、忍城も石田三成に水攻めを受けている。騎西城も備えとして城の拡張・改良を行なったものと思われる。特に城郭部を巡る障子堀を二重にしたり、堀幅を広くしたのはこの時期の可能性がある。

その後家康が関東に入り、騎西城には松平康重、大久保忠常・忠職が藩主となっている。その際に城郭部の縮小や城下の再編成を行なったものと思われる。実際『武州騎西之絵図』に載る御蔵屋舗には外側に障子堀を備え、戦乱時は城郭部であったことを物語っている。



第5図 各調査区の位置

第Ⅱ章 騎武第13次調査

第1節 調査の概要

(調査に至る経過)

平成元年8月9日、開発者及川正則氏から騎西町教育委員会に宛て、大字根古屋202-4における住宅の建設にあたり「埋蔵文化財の所在及び取り扱いについて」の照会があった。町教育委員会は建設予定地が騎西城武家屋敷跡内に該当することから埋蔵文化財が所在するものと回答した。開発者と協議の結果、記録保存の措置を講じるための発掘調査を実施することとなった。

発掘調査は、騎西町教育委員会が実施することとし、教育総務課主事嶋村英之が担当した。

(調査協力員)

石井寿美子 石井のゑ 栗原政子 田口島蔵
吉田美津

(文化庁通知) 元委保記第5-6406号

平成2年5月21日

(調査期間) 平成元年11月27日～

平成2年1月9日

(調査面積) 112.5m²

(調査の経過)

建設予定地に10m×12mの調査区を設定し、人力により表土を掘り下げた。その際土層の堆積状況を確認するため、先行して西側をトレンチ状に掘り下げた。南西隅は電柱埋設箇所に近いので調査対象外とした。南側は土層確認のためベルトをローム面まで方眼に残して調査をした。ローム面を確認面として溝・土壌・井戸などの調査を行った。北端に検出した1・2号溝調査完了後、重複する6号溝を調査した調査地点は比較的高く降雨等がなかったため、排水の為に側溝は不要であった。遺構の図化は全体は平板測量により、各遺構は任意に設定した水糸を基準としてメジャーにより実測した。

基準杭の標高はKB14区に所在する基準点から計測し使用した。

(周辺の調査)

騎武第18次調査区に隣接する。18次では1号溝と

つながる。他に溝が2条・井戸が1基・土壌が11基検出された。また、KB13区が南に接しており、ピットが多数確認されている。

第2節 遺構と遺物

【溝】北側に3条東西方向に走行し、南側に3条ありうち2条は調査区に対し斜めに走行する。1・6号溝にローム層の2次堆積がある。(第6・7図)

1号溝 幅76cmで、覆土上層にロームが厚さ30cmに2次堆積している。

2号溝 1号溝に並行し、幅90cmと同規模である。かわらけ等出土。

3・4号溝 走行軸は他の溝や・土壌と異にする。

6号溝 18次のものとながり、堀と並行する。上位と中位にロームの2次堆積がある。かわらけ(6)出土。

【井戸状遺構】3基を数え北東西寄りに位置する。

1号井戸 湧水無し。井戸として機能していたものか?直径80cm深さ106cmを計る。

2号井戸 覆土にロームの2次堆積あり。

【土壌】12基検出した。長方形のものが多く9基、他に楕円形2基、方形1基がある。

4号土壌 平面不整形。覆土は炭化物層で粉状の白色土(骨?)が中央に集中する。板碑片(10)出土。

5号土壌 平面楕円形で、覆土は炭化物層である。

14号土壌 平面楕円形で、94cm×60cmを計る。

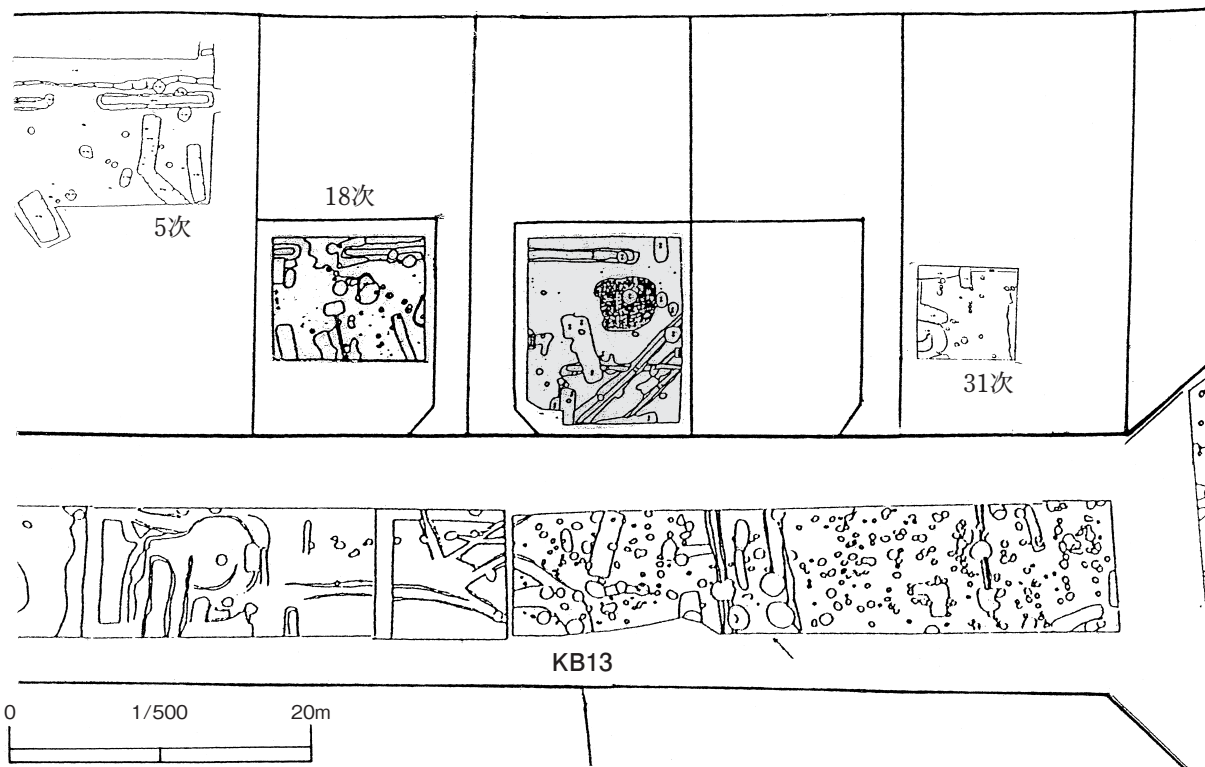
【遺構外出土遺物】

陶磁器では、同安窯系青磁(11)・瀬戸美濃天目碗(13・14)志野丸皿(16)や唐津皿(18)がある。

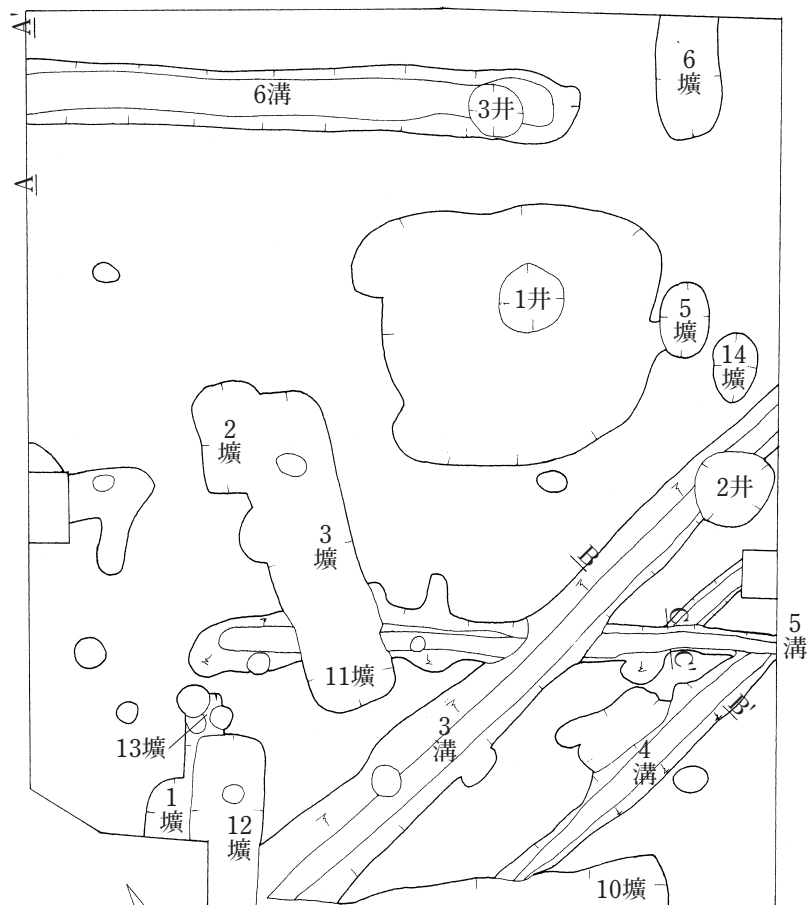
在地では16世紀代と思われるかわらけ(19・20)やほうろく・播鉢(28)がある。32はスラグが付着し埴塙と思われる。

石製品では石臼・板碑片があり39・40の板碑は摩耗痕があり砥石として使用された。

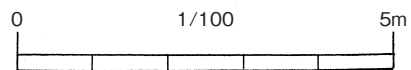
他に桃の種7点・骨粉・スラグ84gがある。近代の製糸関連の集緒器(44)は珍しい。縄文土器は加曾利Eから安行式の破片(45~59)で、磨石(61)もある。



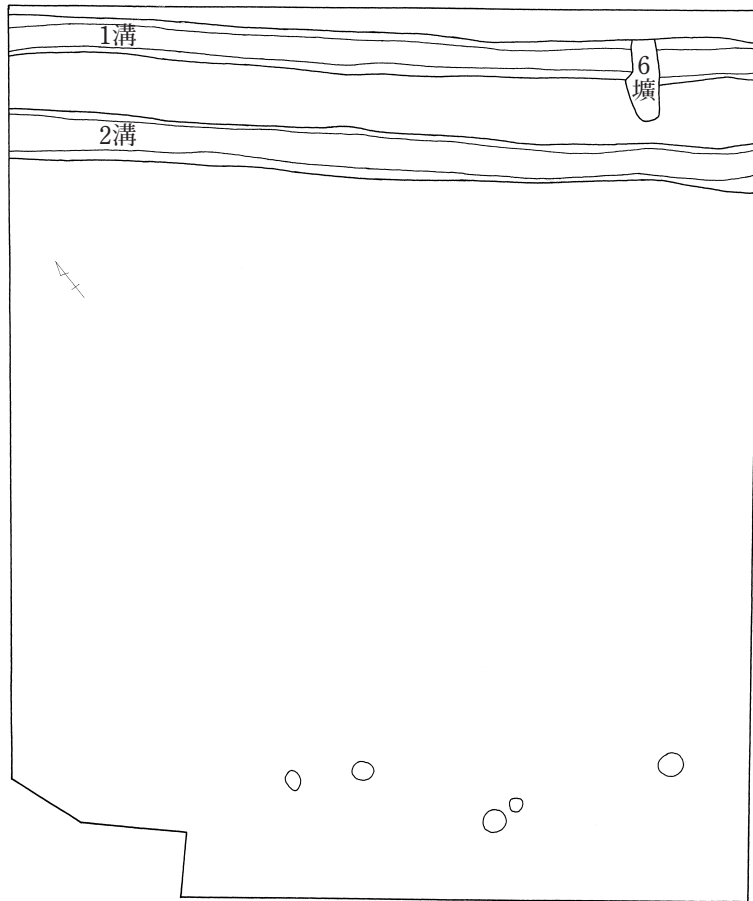
周辺の調査



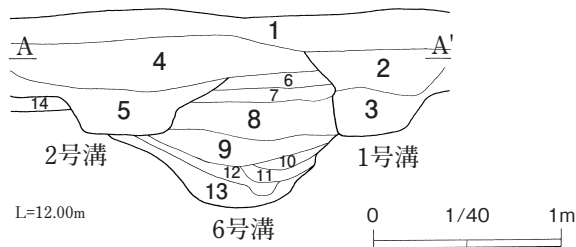

遺構位置図



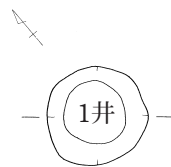
第6図 騎武第13次周辺と遺構位置図



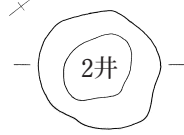
1・2号溝完掘図



L=12.00m



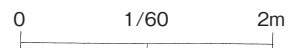
12.00m



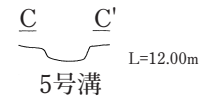
12.00m



11.90m



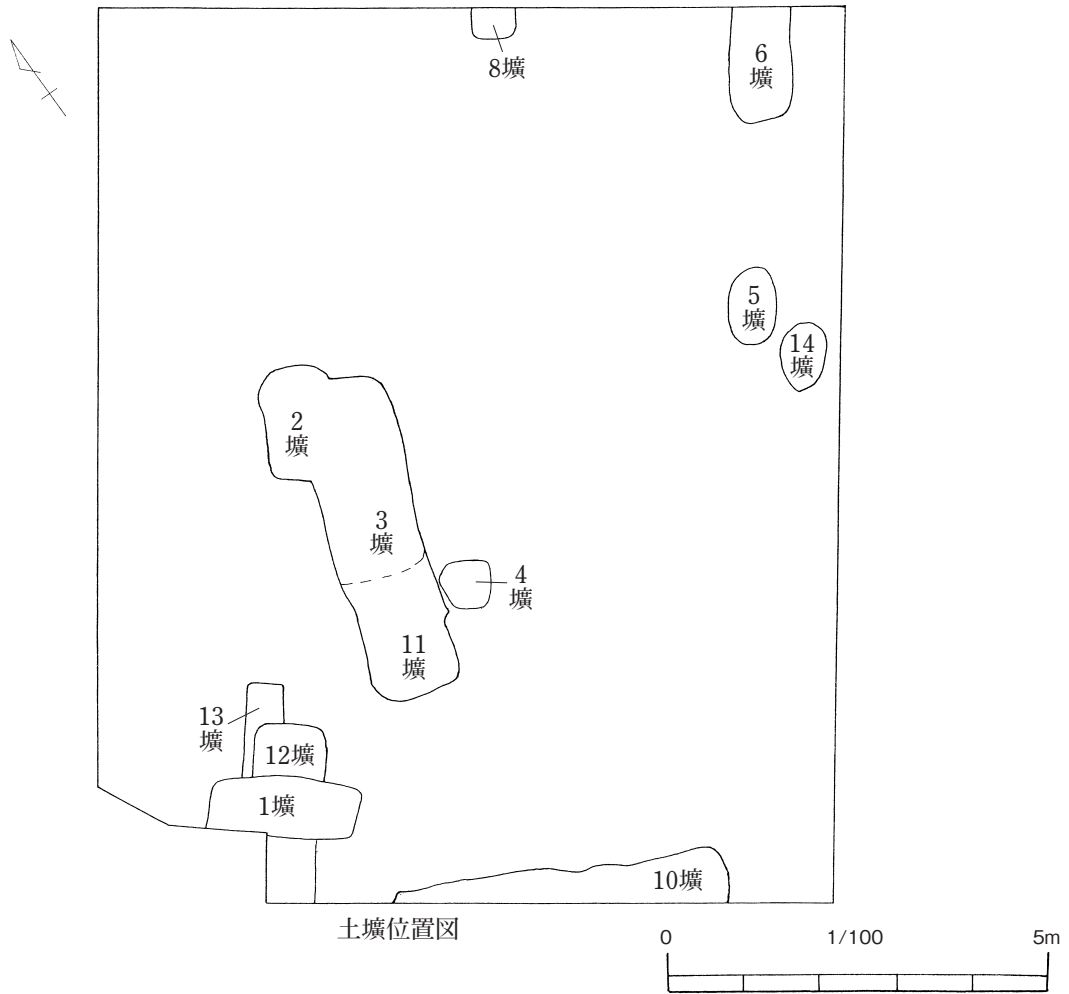
土層説明凡例	非常に多い=☆
色調/含有物	多量=◎
テフラ=T	少量=△
ローム=L	微量=▲
炭化物=C	万遍なく=アンダーライン
焼土=S	やや明るい=やや明
酸化鉄=FE	やや暗い=やや暗
黒褐色=BB	非常にやわらかい=軟度高
黒色=B	やわらかい=軟質
褐色=Br	やややわらかい=軟度低
粒子=R	かたい=堅緻
ブロック=B	締まり良し=締良
	締まり悪し=締悪
	粘性強し=粘強
	粘性有り=粘有



1 溝 2 溝 6 溝西壁セクション

- 1 耕作土+盛土
- 2 黄茶褐色土/L (ハード) 微細な粒子の2次堆積 締良
- 3 暗灰褐色土/LB, LR, CR△, SR▲ 締良
- 4 暗横褐色土/LB, LR☆, CR▲ 締やや悪
- 5 暗灰褐色土/LB, LR, CR, SR△ 締良
- 6 暗灰褐色土/LB, LR, CR△ 締良
- 7 暗灰褐色土 (灰色味強い) /LR, CR 締良
- 8 黄茶褐色土/L (ハード) 微細な粒子の2次堆積
- 9 暗灰褐色土/LB, LR FE 締良
- 10 黄褐色土/L (ハード) 微細な粒子の2次堆積 締良
- 11 灰色土/FE 締良
- 12 黄褐色土/L (ハード) の2次堆積 締良
- 13 灰色土/LR, C, FE 締良
- 14 暗灰褐色土/LR, CR△ 締良

第7図 騎武第13次遺構1

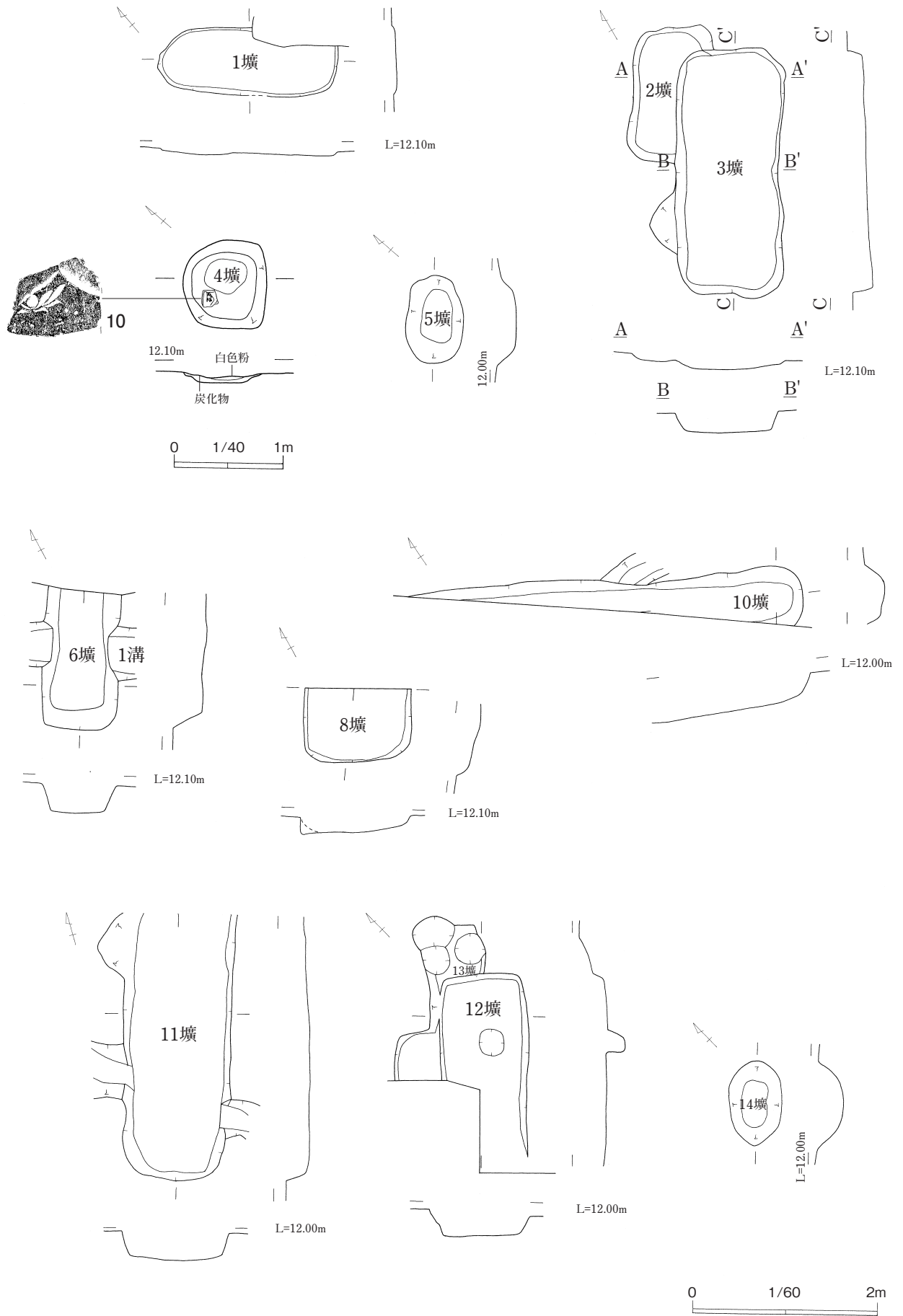


第8図 騎武第13次遺構2

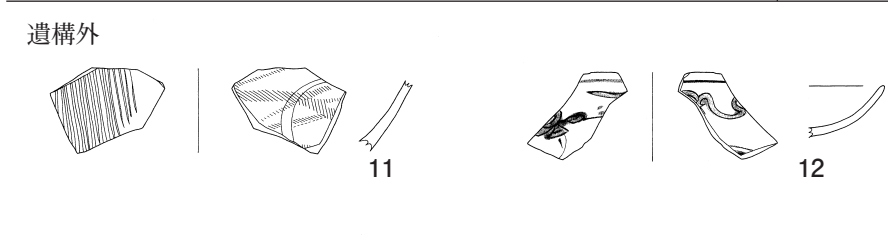
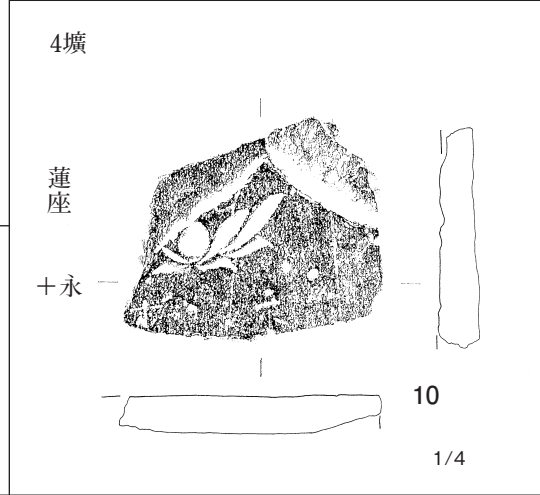
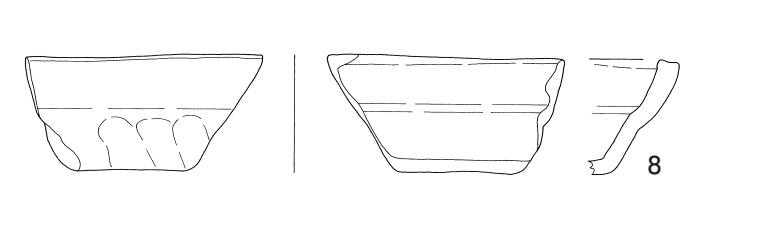

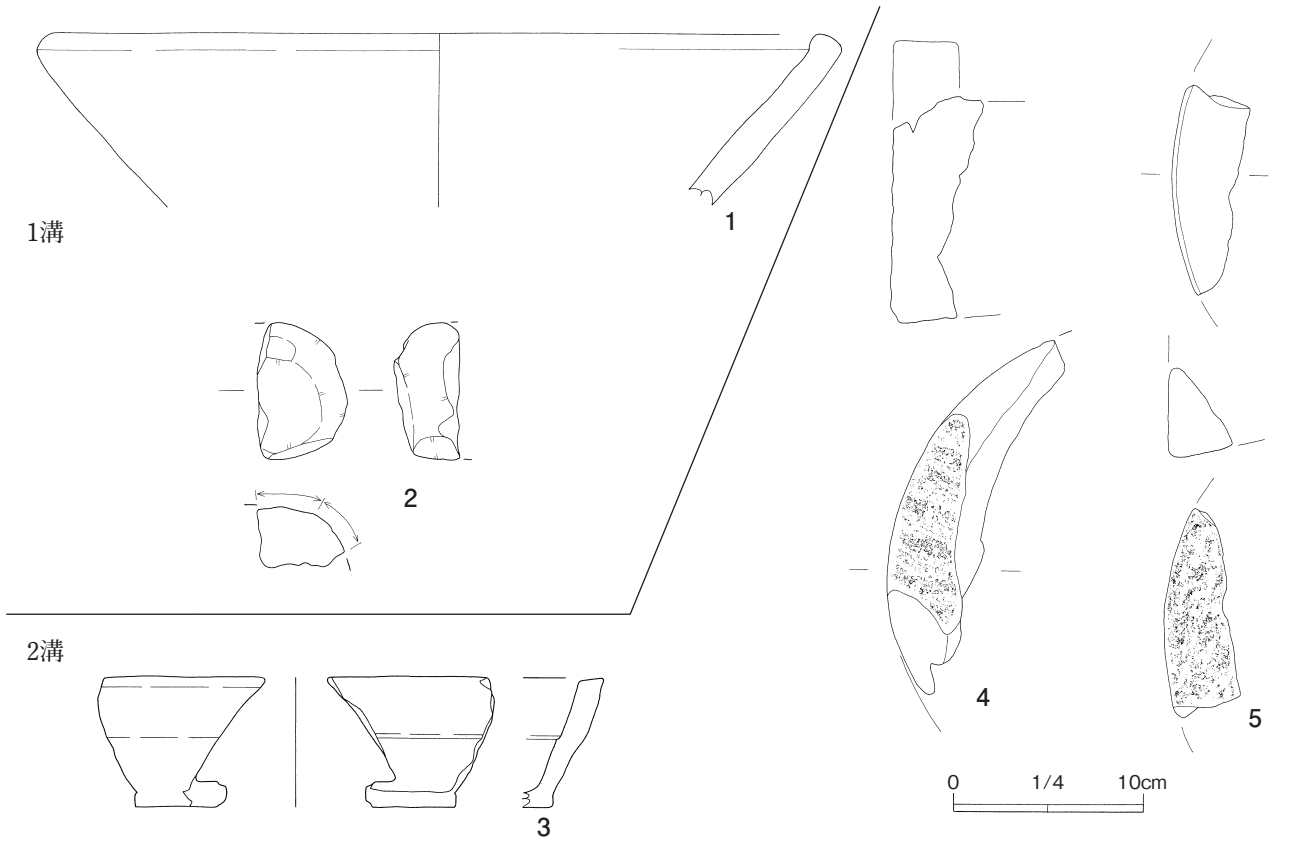
() は残存値、☆はセクション図計測値 ○は当該遺構 覆土 (T=テフラ、L=ローム、S=焼土、C=炭化物、Fe=酸化物/B=ブロック、R=粒子)

遺構名	重複	平面形	断面形	規模 (cm)	深さ (cm)	覆土	出土遺物	年代	備考
1号溝	6溝、6壙→○→8壙?	直線	直上	幅☆76	☆44	暗灰褐色	瀬美(鉄絵皿=17c前)/在地(捏鉢、搗鉢)/かわらけ/焙烙/磨石	17c前	L2次堆積
2号溝	6溝→○	直線	直上	幅☆90	☆30	暗灰褐色	かわらけ/焙烙/粉挽臼(上白)		
3号溝	2井? →○→5溝	直線	ほぼ直上	幅74	20	暗灰褐色	在地搗鉢		
4号溝	5溝	直線	ほぼ直上	幅60	4	暗灰褐色			
5号溝	3溝→○/4溝、3井	直線	ほぼ直上	幅36	12	暗灰色	焙烙		
6号溝	○→1・2溝	直線	箱葉研	幅☆(125)	☆70	暗灰褐色	在地搗鉢/焙烙/かわらけ=15c中~16c前	15c中~	L2次堆積2枚
1号井戸	攪乱	円形	ほぼ直上	80	☆106	暗灰褐色	焙烙		井戸か
2号井戸	○→3溝?	円形	ほぼ直上	100×90	150	暗灰褐色			L2次堆積
3号井戸	○→6溝?	円形	直上	85×70	120	不明			
1号土壙	12・13壙→○	隅丸長方形	ゆるやか	194×74	☆14	暗灰褐色			
2号土壙	3壙→○	長方形	直上	150×84	10	暗灰褐色			
3号土壙	11壙→○→2壙	長方形	ほぼ直上	276×120	20	暗灰褐色			
4号土壙	なし	不整形	ゆるやか	65×60	8	C層、白色粉	板碑		火葬骨埋納か
5号土壙	なし	楕円形	ほぼ直上	98×62	22	C層			
6号土壙	○→1溝	長方形	ほぼ直上	(157)×82	34	暗灰褐色			
7号土壙	欠番								
8号土壙	1溝? →○	長方形?	ほぼ直上	58×(40)	10	不明			
9号土壙	欠番								
10号土壙	4溝	長方形	ほぼ直上	(430)×(64)	35	暗灰褐色			
11号土壙	○→3壙	長方形	ほぼ直上	(296)×116	26	不明	在地搗鉢/かわらけ/土鍋		
12号土壙	○→1壙	長方形	ほぼ直上	(196)×96	27	不明			
13号土壙	○→1壙	長方形?	不明	(78)×64	15	不明			
14号土壙	なし	楕円形	ほぼ直上	94×60	28	不明			

第1表 騎武第13次遺構一覽表

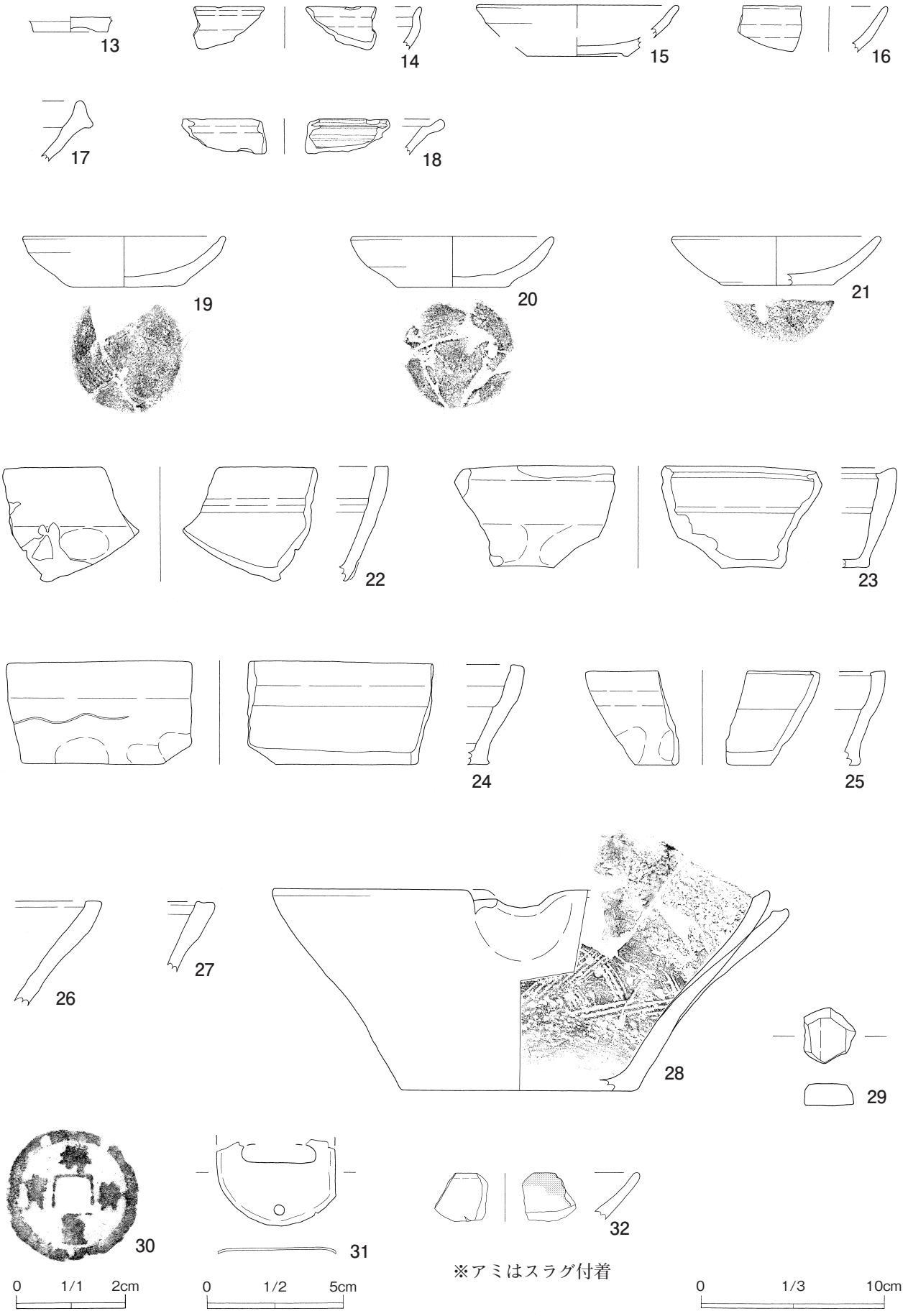


第9図 騎武第13次遺構3



第10図 騎武第13次遺物 1

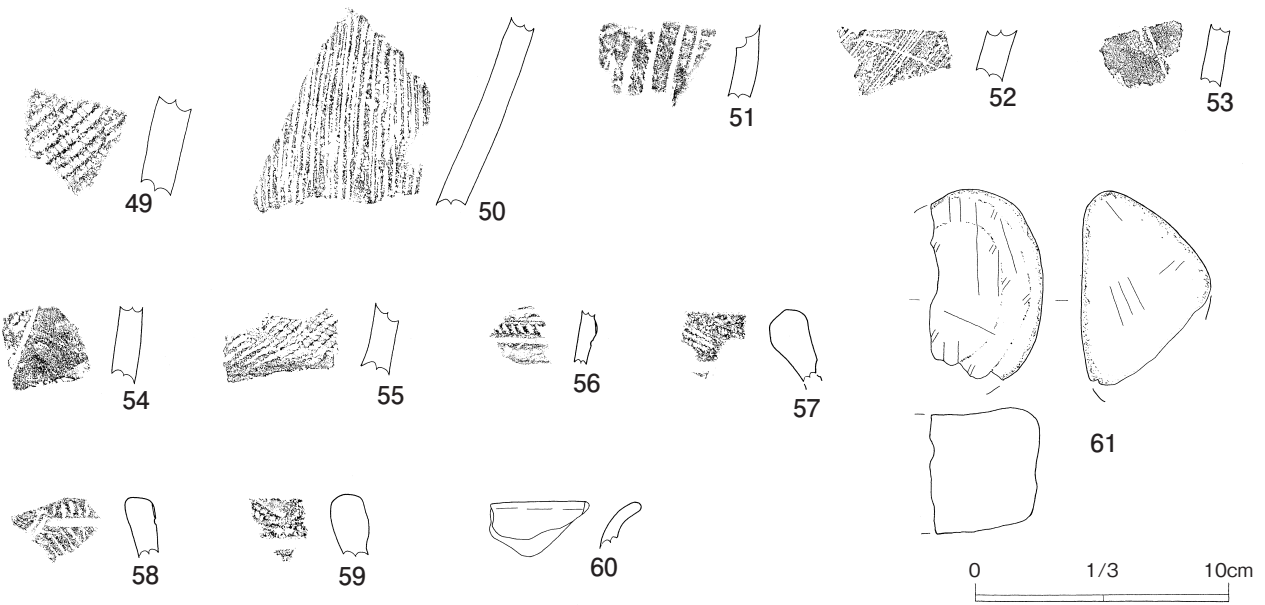
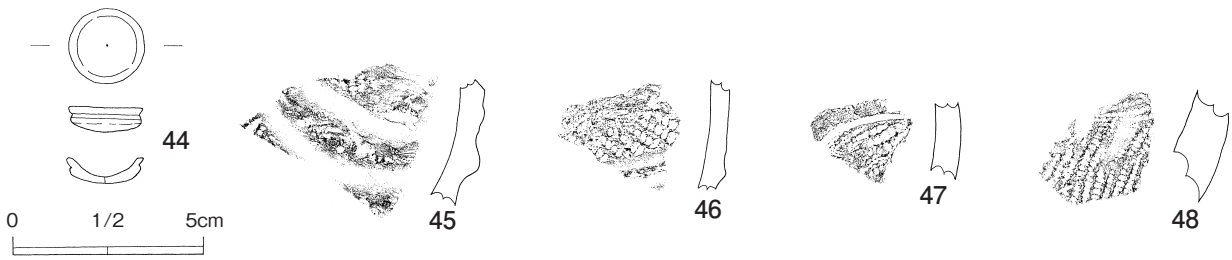
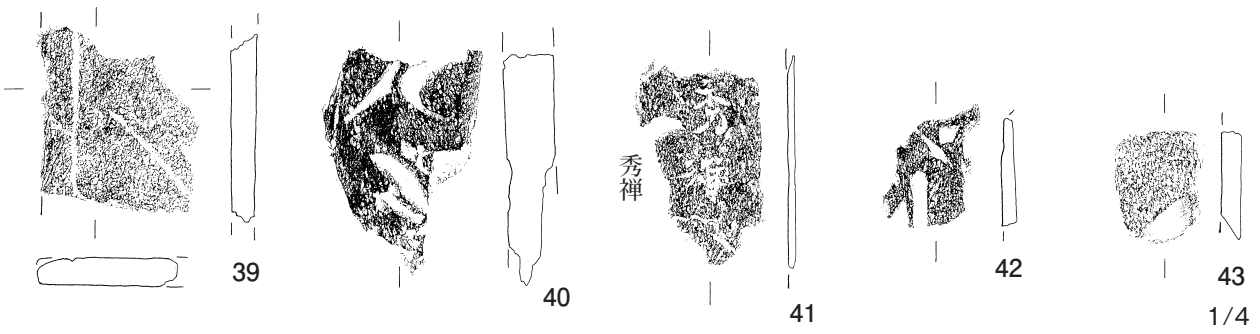
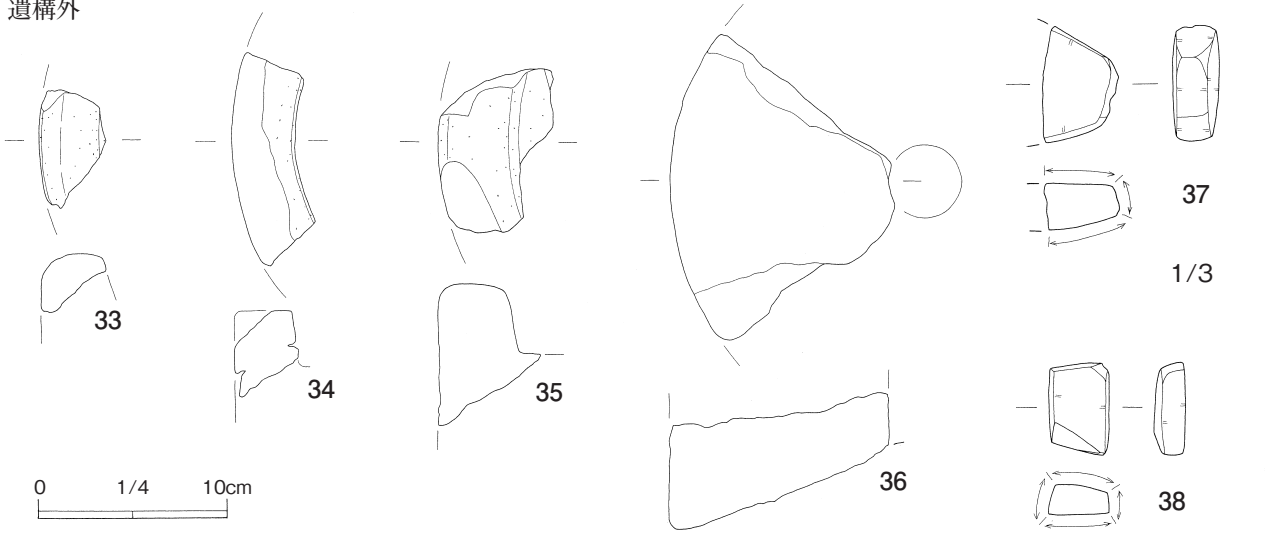
遺構外



※アミはスラグ附着

第11図 騎武第13次遺物 2

遺構外



第12図 騎武第13次遺物 3

() は残存値、*は不確かな推定復元値

法量の単位はcm

図No	遺物名	産地(材質)	出土地点	口径(長さ)	底径(幅)	器高(厚さ)	形式等	年代	遺物 ID	備考
1	捏鉢	在地	1溝No3	*31.7	—	—			町鉢288	
2	磨石	デイサイト	1溝	5.3	(3.5)	(2.5)			石08	
3	ほうろく	在地	2溝No3、一括	—	—	5.1			H07	
4	粉挽臼(上白)	石(安山岩)	2溝No?	—	(3.5)	(4.7)			石01	
5	粉挽臼(上白)	石(普通輝石安山岩)	2溝No7、No34・46	—	(4.8)	(11.7)			石05	
6	かわらけ	在地	6溝	*11.0	—	—	騎西城 I 期	15c 中~16c 前	K04	
7	ほうろく	在地	6溝	—	—	6.0			H03	
8	ほうろく	在地	6溝	—	—	4.6			H04	
9	ほうろく	在地	1井	—	—	6.0			H06	
10	板碑	石(緑泥片岩)	4壙No1	(13.0)	(14.1)	2.0			0013-0001	
11	青磁碗	同安窯系中国	No16	—	—	—	A	12c 中~13c 末	青01	
12	染付皿	中国	一括	—	—	—	E	16c 中~17c 初	染01	
13	天目	瀬戸美濃	一括	—	4.0	—	古後IV(新)		天02	
14	天目	瀬戸美濃	一括	—	—	—	大3		天01	
15	丸皿	瀬戸美濃	一括、溝	—	*5.5	—	大3		皿01	
16	志野丸皿	瀬戸美濃	一括	—	—	—	登1・2		皿02	
17	搦鉢	瀬戸美濃	一括	—	—	—	大3前		鉢01	
18	折縁皿	肥前(唐津)	一括	—	—	—		17c 中~末	皿03	
19	かわらけ	在地	No12・27、一括	11.0	6.0	2.8		◇16c	K02	60%残
20	かわらけ	在地	No13	11.0	6.0	2.8		◇16c	K01	60%残
21	かわらけ	在地	No17、一括	*11.4	*6.0	2.7			K03	
22	ほうろく	在地	No14	—	—	—			H08	
23	ほうろく	在地	No27	—	—	5.5			H05	
24	ほうろく	在地	No57	—	—	5.5~5.6			H01	
25	ほうろく	在地	一括	—	—	5.1			H02	
26	搦鉢	在地	No11	—	—	—			鉢03	
27	搦鉢	在地	No20	—	—	—			鉢02	
28	搦鉢	在地	No4・18・36・39・42・43・61・64、一括	*27.0	*13.0	11.0			鉢04	40%残
29	土製円盤	在地	溝	2.7	—	1.2			つぶて石1	
30	銭貨(祥符通宝)	銅	No15	2.4	—	—			0013-0001	
31	円板状製品	銅	No38	4.3	(3.2)	0.1			0013-0001	
32	かわらけ(増塙?)	在地	一括	—	—	—			鉢01	金色釉付着
33	粉挽臼(上白)	石(安山岩)	No30	—	(3.5)	(3.1)			石03	
34	粉挽臼(上白)	石(安山岩)	No37	—	(3.3)	(4.6)			石02	
35	粉挽臼(上白)	石(普通輝石安山岩)	No?	—	(6.0)	(7.5)			石04	
36	粉挽臼(下白)	石(角閃石安山岩)	No14	—	(11.5)	(5.5)			石06	
37	磨石	石(デイサイト)	一括	(2.8)	4.5	1.8			石07	
38	磨石	石(デイサイト)	一括	3.6	2.4	1.2			石09	
39	板碑	石(緑泥片岩)	No15?	(10.2)	(8.5)	0.9			0013-0002	表裏磨痕
40	板碑	石(緑泥片岩)	No22	(12.6)	(10.8)	2.6			0013-0003	表面磨痕
41	板碑	石(緑泥片岩)	No29	(11.3)	(6.5)	(0.4)			0013-0004	
42	板碑	石(緑泥片岩)	No52	(7.1)	(6.6)	(0.7)			0013-0005	
43	板碑	石(緑泥片岩)	一括	(5.8)	(5.1)	(1.0)			0013-0006	
44	集緒器		一括	2.0	—	0.7			0013-0001	
45	縄文土器	土器	No24	—	—	—	加曾利 E			
46	縄文土器	土器	No35	—	—	—	加曾利 E			
47	縄文土器	土器	一括	—	—	—	加曾利 E			
48	縄文土器	土器	No2	—	—	—	加曾利 E			
49	縄文土器	土器	No23	—	—	—	中期			
50	縄文土器	土器	P	—	—	—	加曾利 E			
51	縄文土器	土器	No19	—	—	—	中期			
52	縄文土器	土器	P	—	—	—	後期			
53	縄文土器	土器	P	—	—	—	加曾利 E			
54	縄文土器	土器	一括	—	—	—	後期			
55	縄文土器	土器	一括	—	—	—	後期			
56	縄文土器	土器	一括	—	—	—	安行2			
57	縄文土器	土器	一括	—	—	—	安行			
58	縄文土器	土器	一括	—	—	—	安行			
59	縄文土器	土器	一括	—	—	—	安行			
60	土器	土器	一括	—	—	—				
61	磨石	石	一括	(7.5)	(4.6)	5.0			0013-0001	

第 2 表 騎武第13次遺物一覧表

第三章 騎武第18次調査

第1節 調査の概要

(調査に至る経過)

平成2年1月29日、開発者幅上昭二氏から騎西町教育委員会に宛て、大字根古屋仮換地32街区9画地における住宅の建設にあたり「埋蔵文化財の所在及び取り扱いについて」の照会があった。町教育委員会は建設予定地は騎西城武家屋敷跡の範囲内に該当することから埋蔵文化財が所在するものと回答した。開発者と協議の結果、記録保存の措置を講じるための発掘調査を実施することとなった。

発掘調査は、騎西町教育委員会が実施することとし、教育総務課主事嶋村英之が担当した。

(調査協力員)

秋池角蔵 新井富子 石井たね 栗原政子
土屋とよ 内藤ふく 松村一枝 柳田典子
吉田美津

(文化庁通知) 2委保記第5-3859号

平成2年10月22日

(調査期間) 平成2年7月9日～8月9日

(調査面積) 76m²

(調査の経過)

建設予定地に9.6m×8mの調査区を設定し、人力により表土を掘り下げた。ローム面を確認面として溝・土壌・井戸などの調査を行った。調査区中程にロームの2次堆積が確認され5号土壌として調査した。また1・2号溝に平行し覆土にロームの2次堆積層を持つ特徴的な溝を確認するため南側に2カ所拡張したが、確認できなかった。調査地点は比較的高く降雨等がなかったため、排水の為に側溝は不要であった。遺構の図化は全体は平板測量により、各遺構は任意に設定した水糸を基準としてメジャーにより実測した。最後に精査を行ない縄文時代の埋甕・ピットを確認し調査した。

基準杭の標高はKB16区に所在する基準点から計測し使用した。

(周辺の調査)

北に騎武第5次調査区があり、断続する溝・その

北側に堀(障子堀か)の落ち際を検出し、東に騎武第13次調査区が隣接し溝の延長が確認された。KB13区の隣接地では溝、やや東方に加曾利E期の住居跡が確認された。西端には堀が検出され覆土にはローム層がラミナ(葉理)状に2次堆積していた。

第2節 遺構と遺物

【溝】北側に2条検出し、断続するが延長線上にある。いずれも覆土にローム層の2次堆積がある。

1号溝 幅104cmで深さ44cmで、スラグ123gが出土。ローム2次堆積層あり。

2号溝 1号溝と同規模で刀装品の縁金具(3)が出土。ローム層の2次堆積は20cmと厚い。

【井戸状遺構】ほぼ中央に1基検出した。

1号井戸 深さ132cmを計る。在地のほうろく(7～9)・完形の播鉢(10)、鞆の羽口(11)が出土した。

【土壌】総数11基で平面長方形・円形・不整形のものがある。

3号土壌 ab分割する。いずれも楕円形である。かわらけ(14～25)・銭貨(28～33)が出土した。3a号壙は173cm×126cmの規模で出土遺物から墓壙と思われる。かわらけ(24)は黒色の付着物があり墨と思われる。ほうろく(26・27)は上層のものか。

4号土壌 平面円形で深さ74cmを計る。炭化物が層上に検出され、かわらけ(35)・埴埴?(36)が出土した。

5号土壌 平面不整形で430cm(残存)×310cmの規模である。覆土はロームの2次堆積で下層は炭化物層が堆積する。特殊な遺構か。

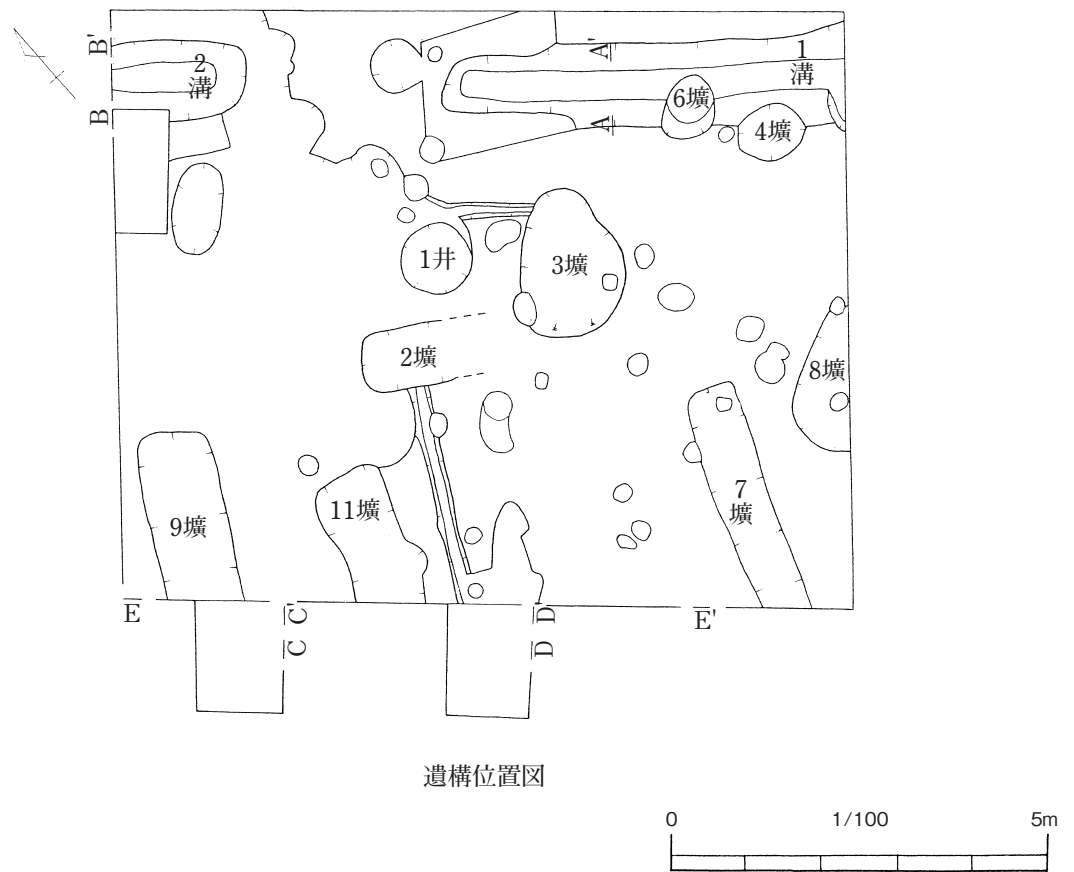
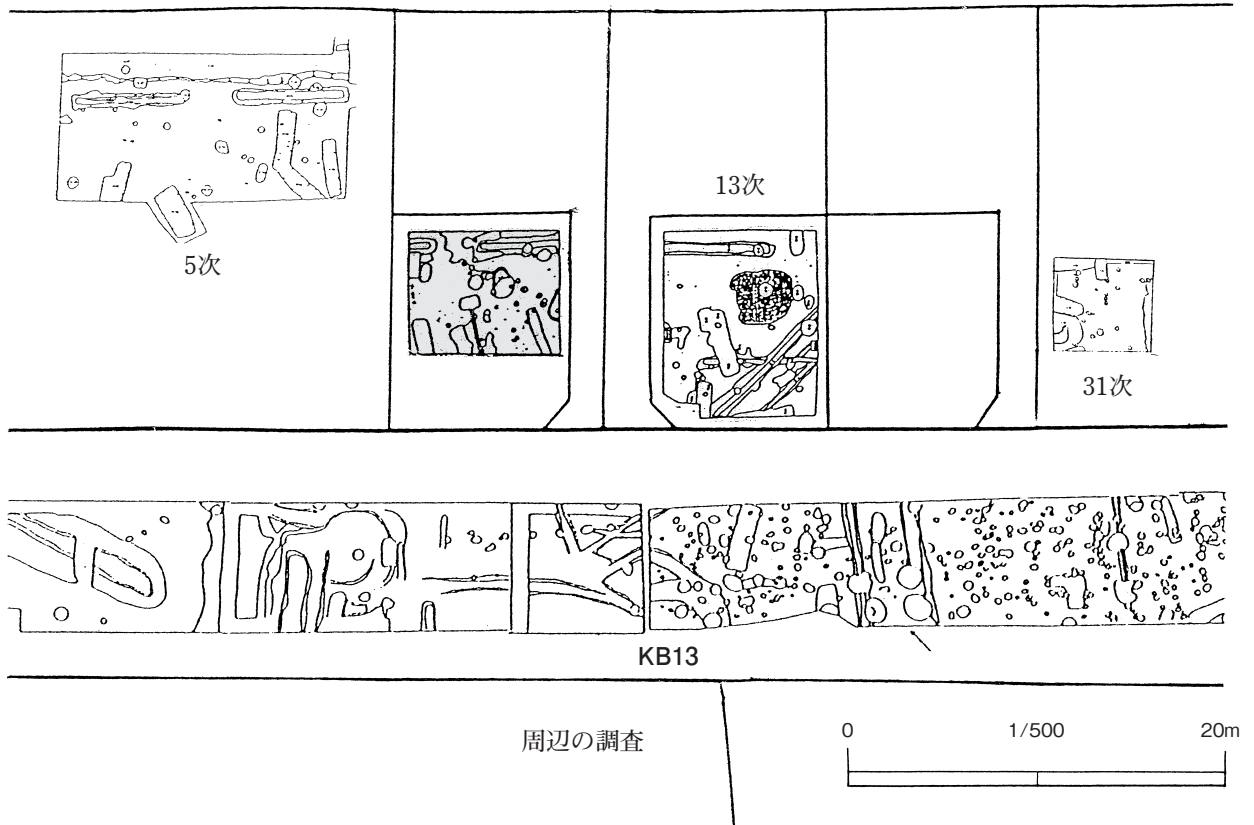
6号土壌 平面円形で106cm×80cm 深さ83cmを計る。かわらけ(39)・炭化物が層状に出土した。

10号土壌 72cm×76cmを計る。雁俣鏃(43)が出土した。

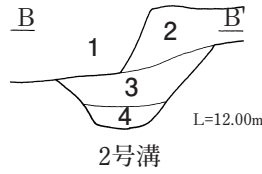
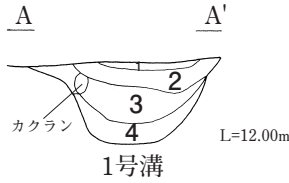
【住居跡】調査区西端に埋甕・炉体土器・ピットを確認し、1号住居跡とする。

1号住居跡(第18図)

床・壁は確認できなかったが、ピットの分布から直径5m前後の平面円形のものと思われる。炉には



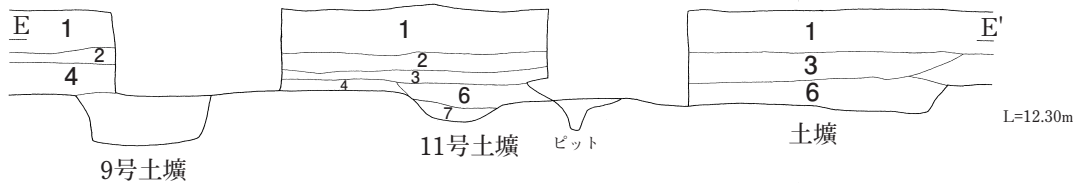
第13図 騎武第18次周辺と遺構位置図



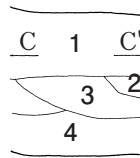
- 土層説明凡例
色調/含有物
テフラ=T
ローム=L
炭化物=C
焼土=S
酸化鉄=FE
黒褐色=BB
黒色=B
褐色=Br
粒子=R
ブロック=B
- 非常に多い=☆
多量=◎
少量=△
微量=▲
万遍なく=アンダーライン
やや明るい=やや明
やや暗い=やや暗
非常にやわらかい=軟度高
やわらかい=軟質
やややわらかい=軟度低
かたい=堅緻
縮まりよし=縮良
縮まり悪し=縮悪
粘性強し=粘強
粘性有り=粘有

- 1 溝セクション
1 暗灰褐色土/LB、LR 縮良
2 Lの2次堆積
3 暗灰褐色土(褐色味強)/LB、LR、FE 縮良
4 灰褐色土/LB(やや多)、LR 縮良

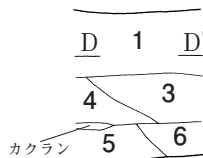
- 2 溝セクション
1 攪乱
2 暗灰褐色土/LB☆、縮良
3 L層の2次堆積
4 暗灰褐色土/LR▲、FER 縮良



南側拡張壁面(西)




南側拡張壁面(東)



南壁土層セクション

- 1 盛土 埋土
2 L層2次堆積
3 暗灰褐色土/LB▲、LR☆、C、SR 縮良
4 暗灰褐色土/LB▲、LR▲、CR▲、S▲ 縮良
5 暗灰褐色土/LB、LR、FE、FER 縮良
6 暗灰色土/LB▲、LR、FE◎、C、SR 縮良
7 暗灰褐色土/LB▲、LR 縮良

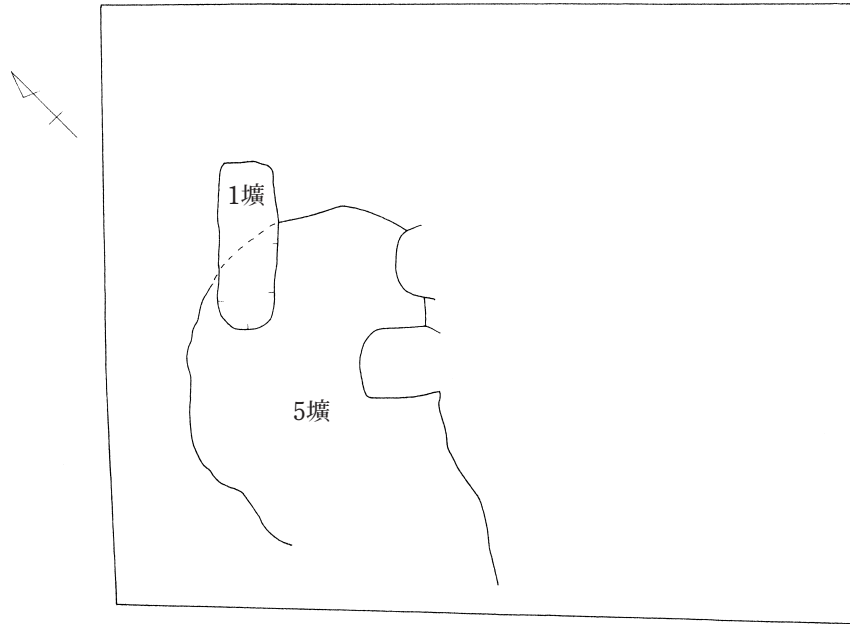


第14図 騎武第18次遺構 1

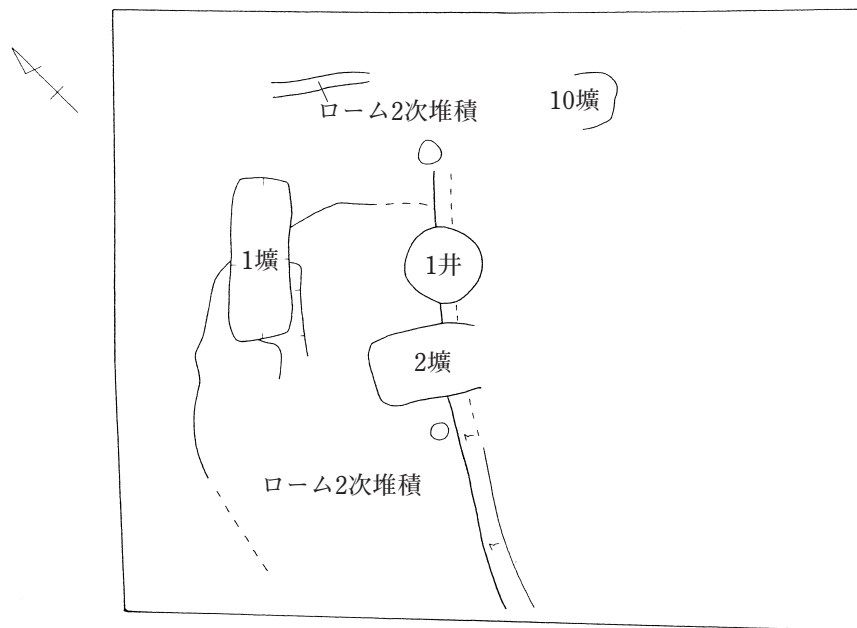
() は残存値、☆はセクション図計測値 ○は当該遺構 覆土 (T=テフラ、L=ローム、S=焼土、C=炭化物)、Fe=酸化鉄/B=ブロック、R=粒子)

遺構名	重複	平面形	断面形	規模(cm)	深さ(cm)	覆土	出土遺物	年代	備考
1号溝	○→6・10壇	直線	箱莖研	幅☆104	☆44	暗灰褐色/含LB-LR	かわらけ=15c中~16c中/板碑/スラグ123g	15c中~	L2次堆積
2号溝	なし	直線	箱莖研	幅☆84	☆46	暗灰褐色/含LB◎	縁(銅)		L2次堆積
1号井戸	5壇→○	円形	直上	100	132	暗灰褐色/含LB◎	中国(染付皿=15後~16c末・染付小杯=16c)/在地播鉢/かわらけ=16c前?/焙烙/粉挽白(上白)/石皿/鞆の羽口	16c~	
1号土壇	5壇→○	長方形	ほぼ直上	214 × 78	24	暗灰褐色/含LB			
2号土壇	5壇→○	長方形	ほぼ直上	(190) × 97	22	暗灰褐色/含LB◎	磨石		
3a号土壇	3b壇→○	楕円形	ゆるやか	173 × 126	☆18	暗灰褐色/含LB☆	かわらけ=16c中/焙烙/銭貨(6枚)/骨歯		墓壇
3b号土壇	○→3a壇	不整形	ゆるやか	150 × (130)	14	暗灰褐色/含LB-LR	かわらけ		
4号土壇	1溝→○?	円形	ほぼ直上	94 × 84	74	暗灰褐色	かわらけ=16c中/焙烙/埴塙/茶白(上白)	16c中~	
5号土壇	○→1井、1・2・11壇	不整形	ゆるやか	(430) × 310	☆22	L2次堆積			
6号土壇	1溝→○?	楕円形	ほぼ直上	106 × 80	83	暗灰褐色/含LB◎	かわらけ=16c中/茶白(上白)/銭貨・骨	16c中~	
7号土壇	なし	長方形	ほぼ直上	(324) × 72	8	暗灰褐色			
8号土壇	なし	長方形?	ほぼ直上	190 × (106)	14	暗灰褐色	磨石		
9号土壇	5壇	長方形	ほぼ直上	(210) × 112	45	暗灰褐色/含T ◎			2基重複?
10号土壇	1溝→○	円形	ほぼ直上	72 × (76)	44	暗灰褐色/含炭	鉄鏝		
11号土壇	5壇→○?	長方形	ゆるやか	(184) × 94	32	暗灰褐色/LR☆			L2次堆積


第3表 騎武第18次遺構一覽表



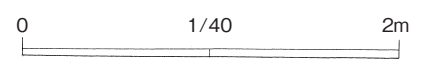
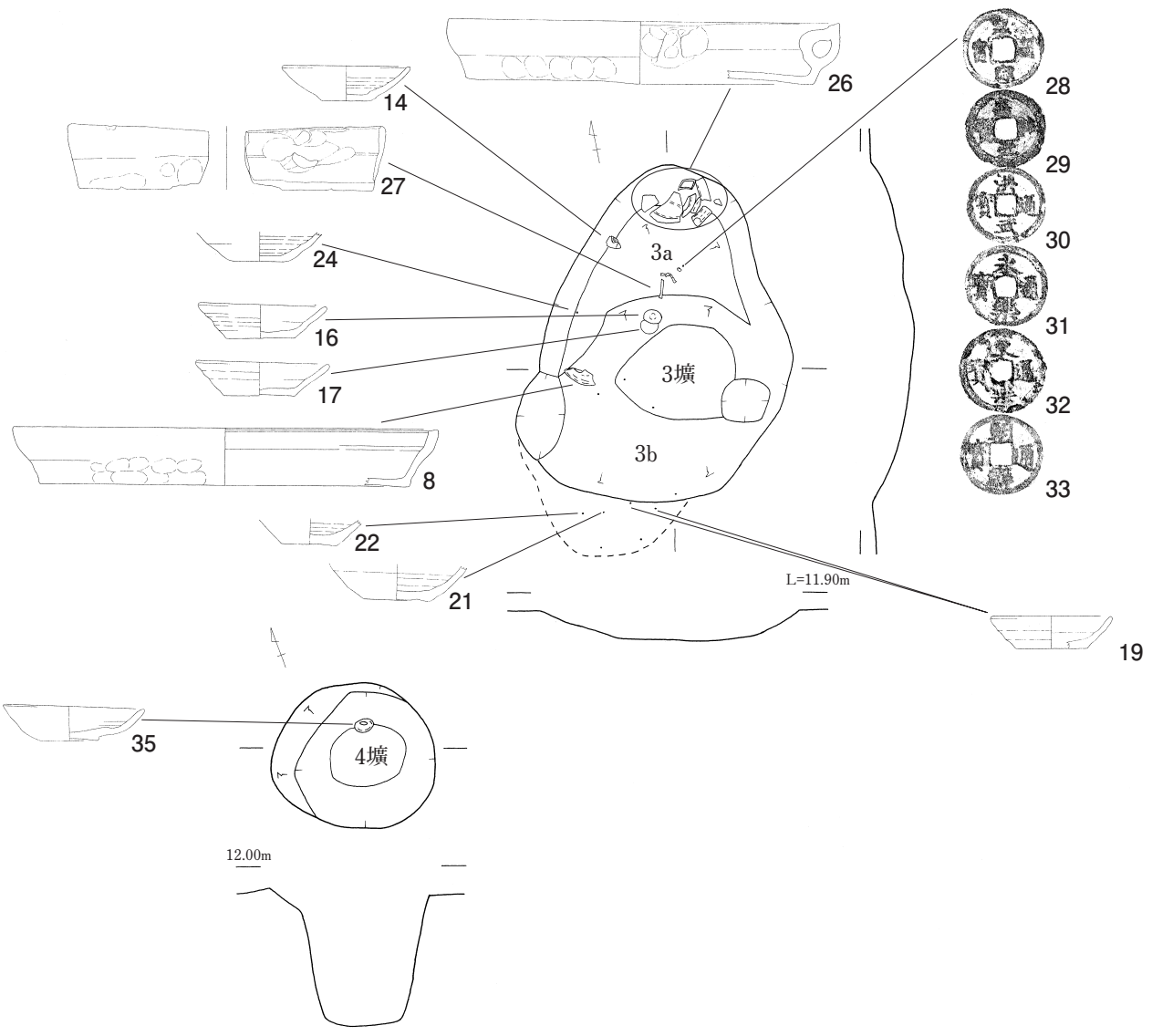
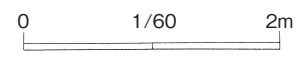
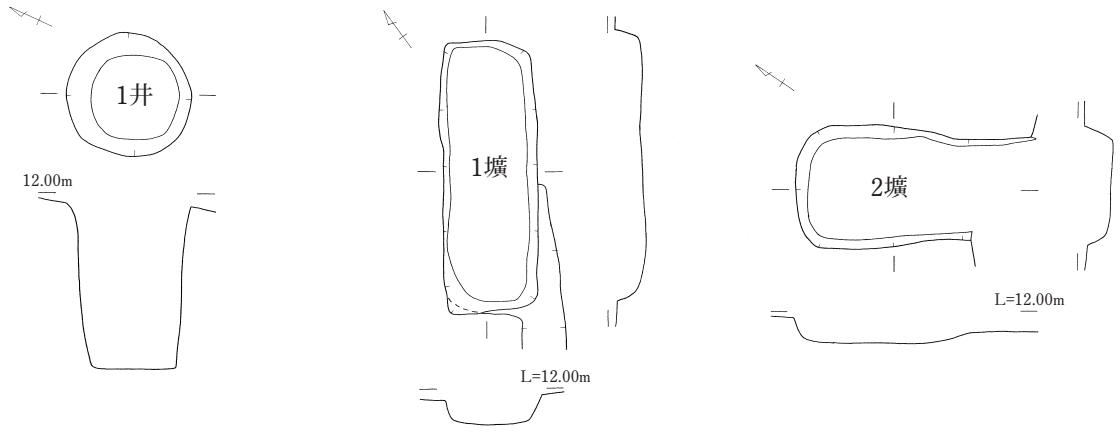
1坑・5坑位置図



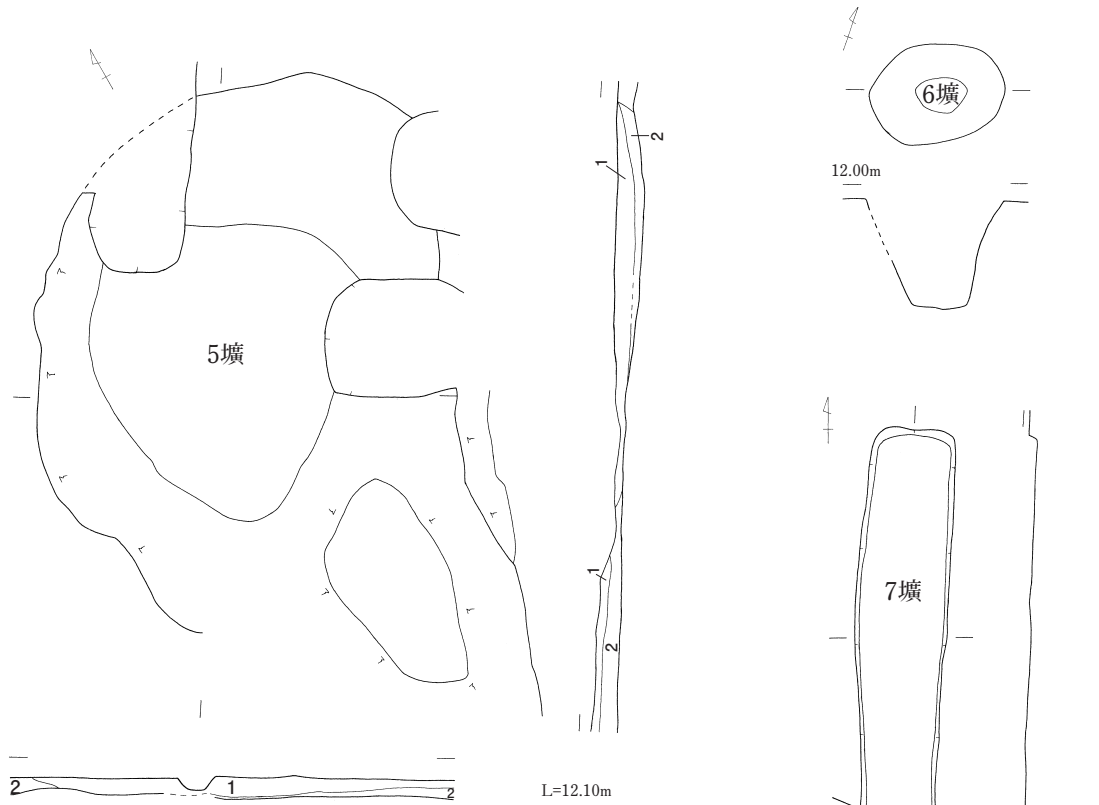
完掘平面図及びローム2次堆積




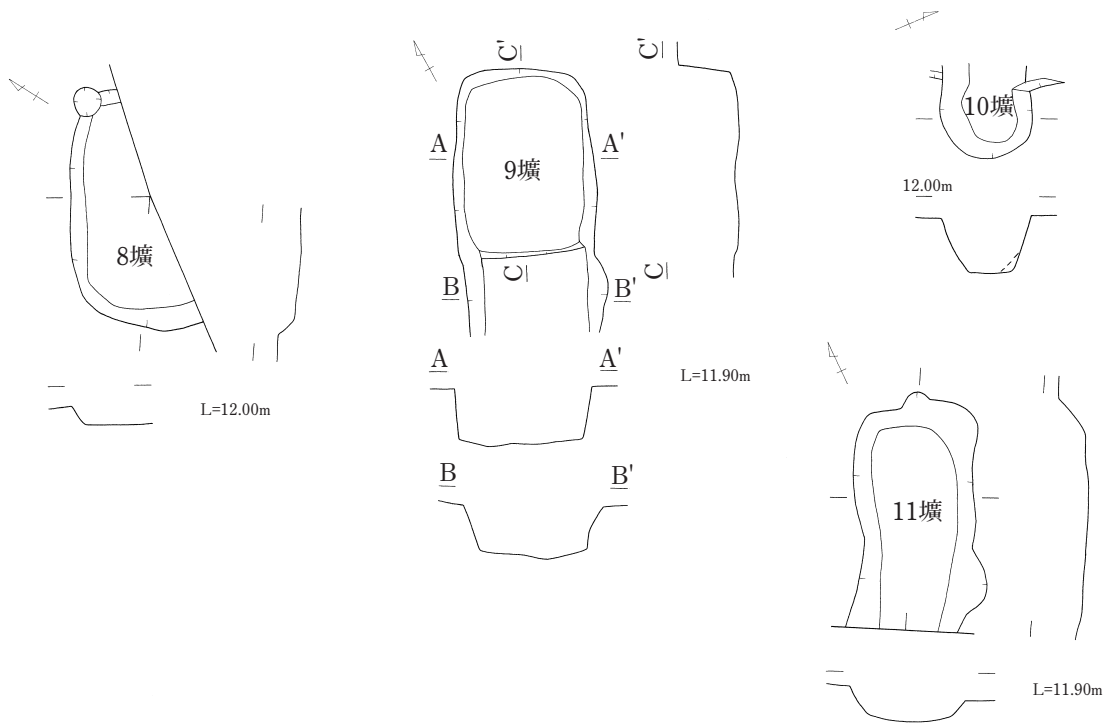
第15図 騎武第18次遺構 2



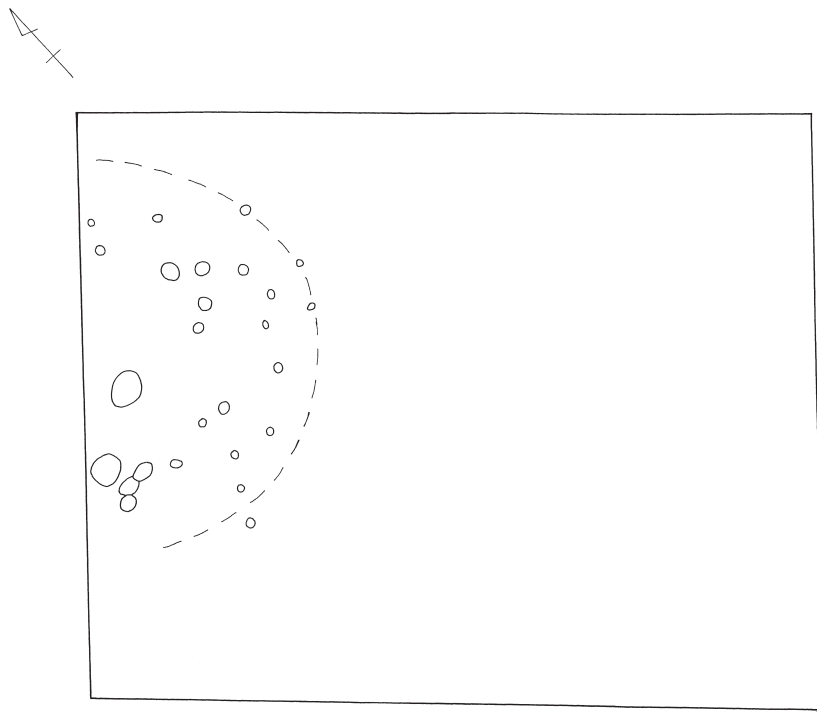
第16図 騎武第18次遺構 3



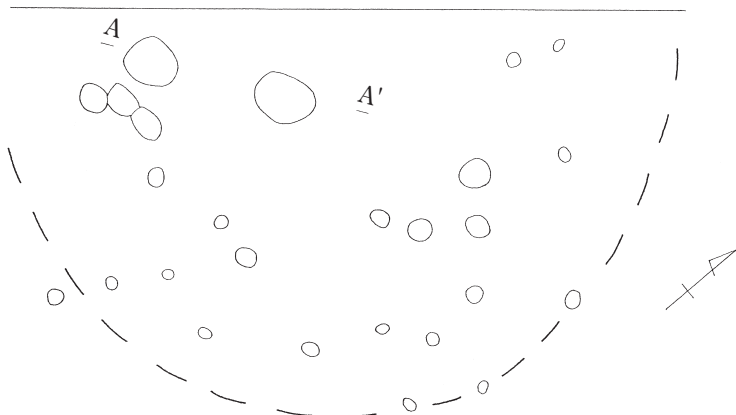

5 壙セクション
 1 L (ソフト) の2次堆積 非常に締良
 2 暗灰褐色土/LB、LR 締良



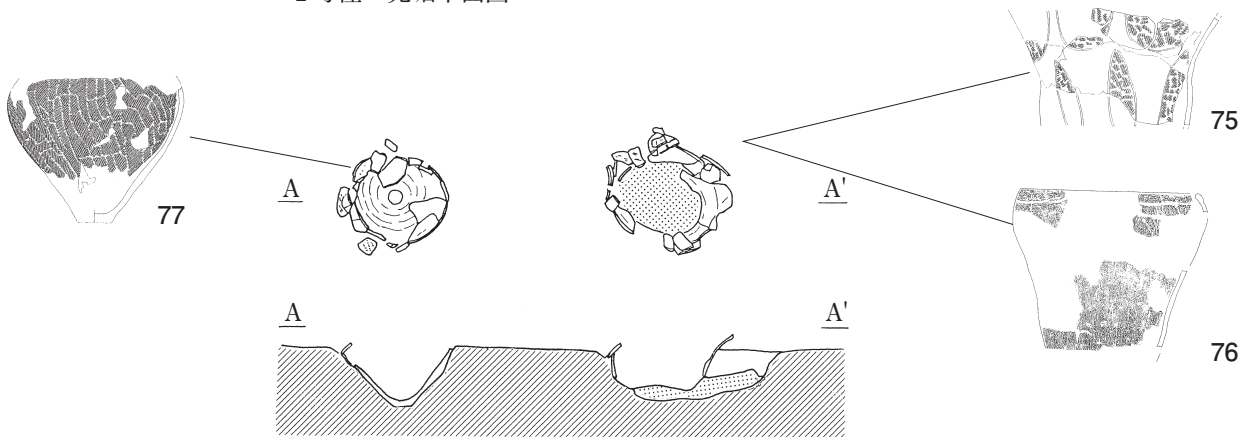
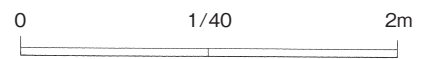
第17図 騎武第18次遺構 4



1号住 位置図




1号住 完掘平面図



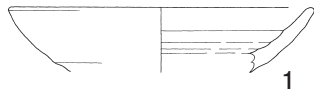
埋甕・炉体土器出土状況

※アミは焼土

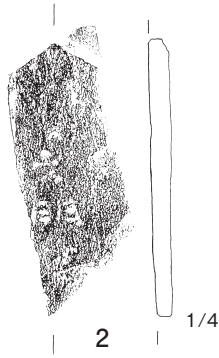


第18図 騎武第18次遺構 5

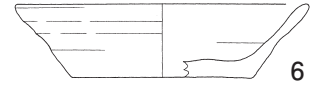
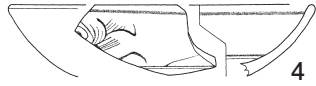
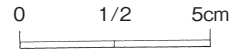
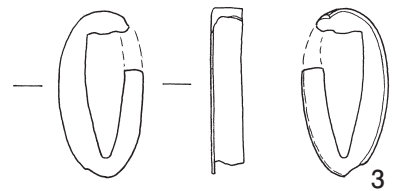
1溝




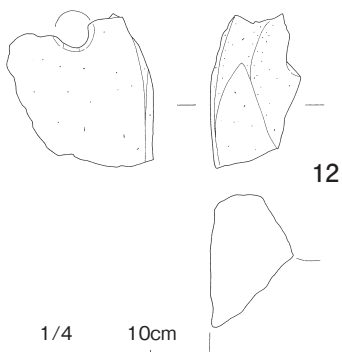
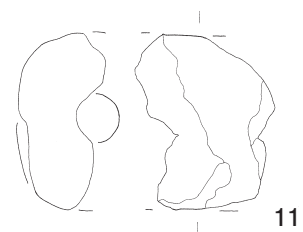

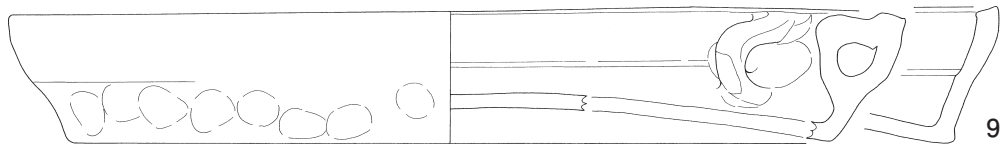
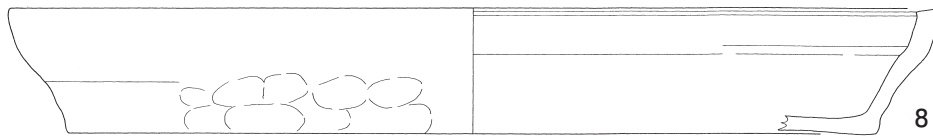
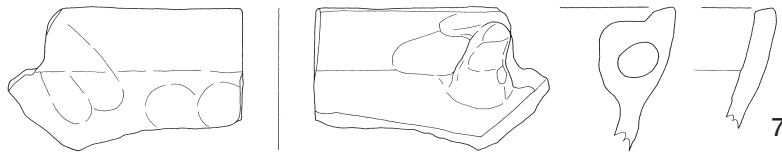
文明




2溝



1井

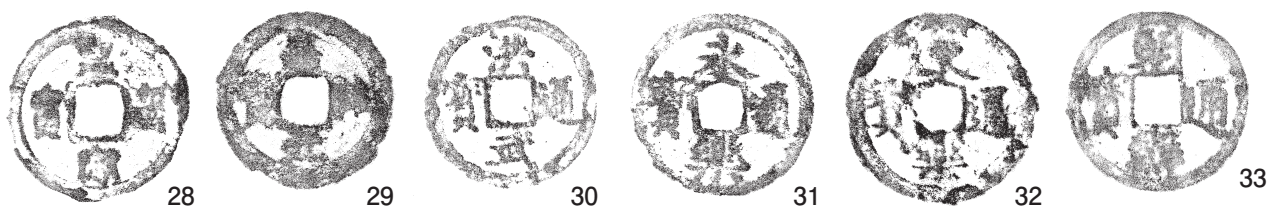
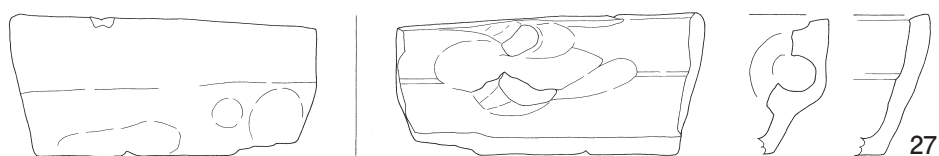
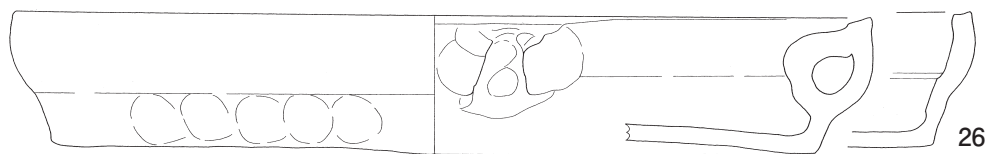
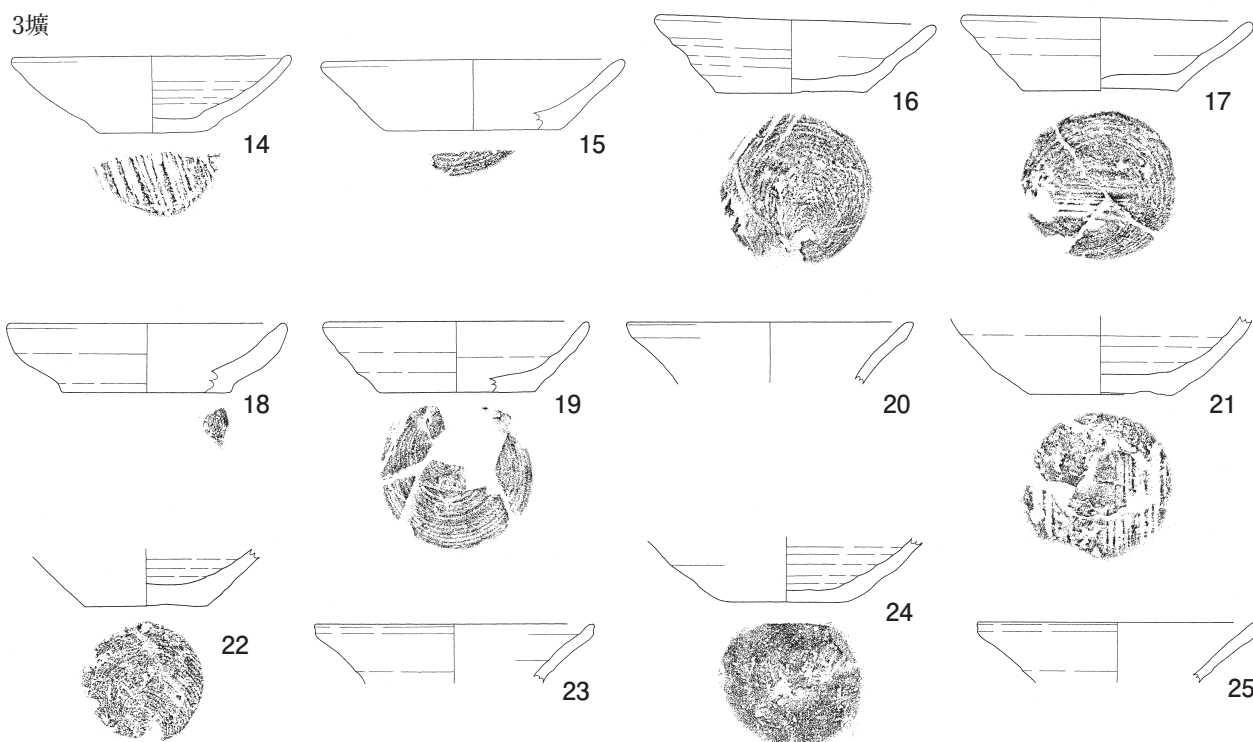


2墳



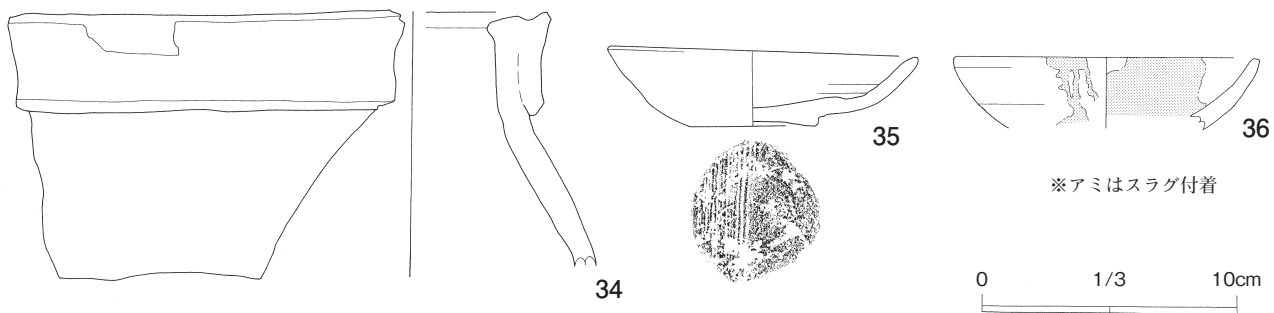
第19図 騎武第18次遺物 1

3墳



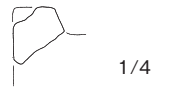
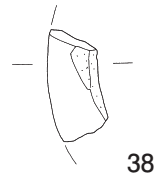
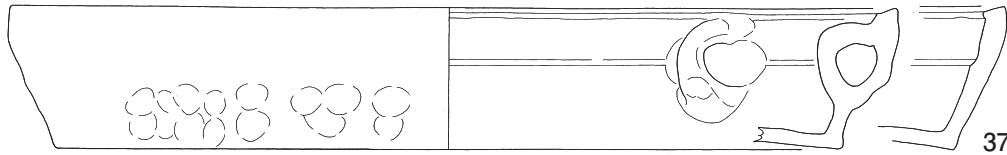
0 1/1 2cm

4墳(1)


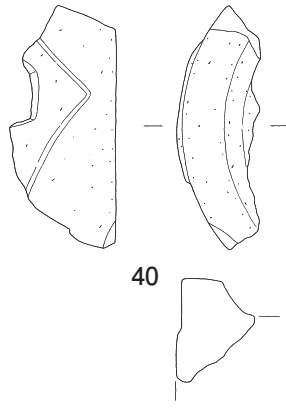
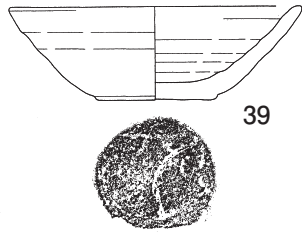


第20図 騎武第18次遺物 2

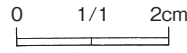
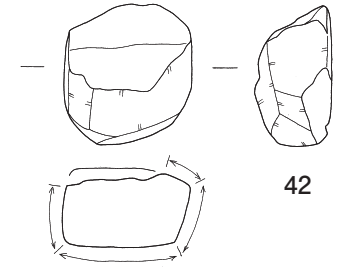
4墳(2)



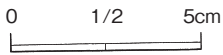
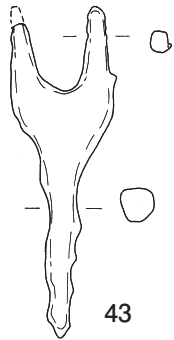
6墳





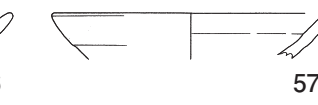
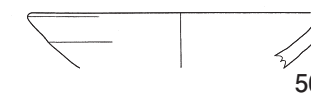
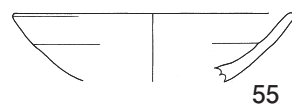
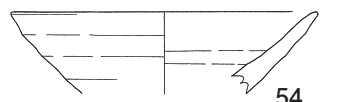
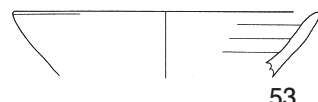
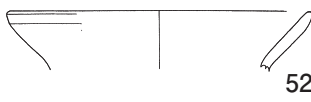
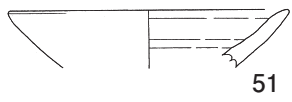
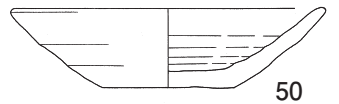
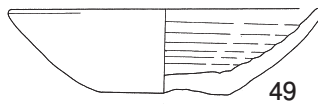
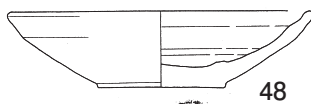
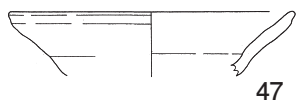
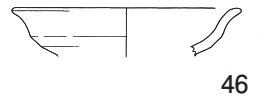
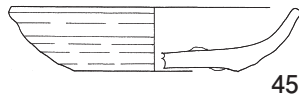
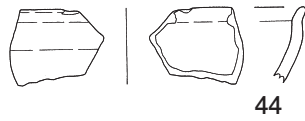
8墳



10墳

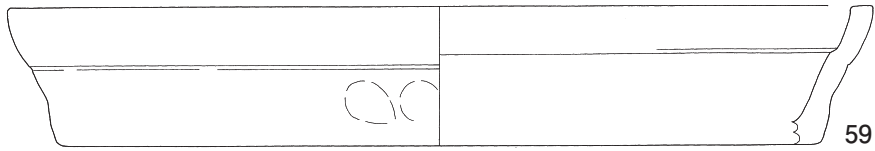


遺構外



第21図 騎武第18次遺物3

遺構外

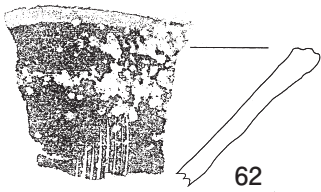


59

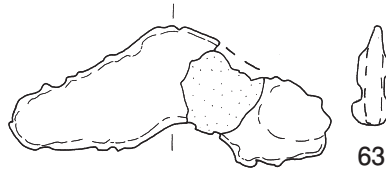


60

61



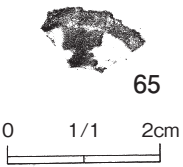
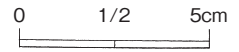
62



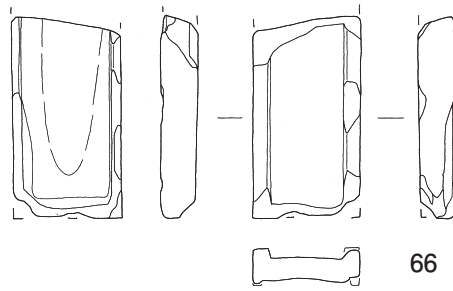
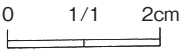
63



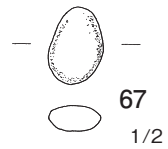
64



65

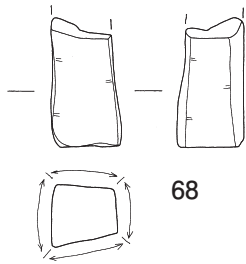


66

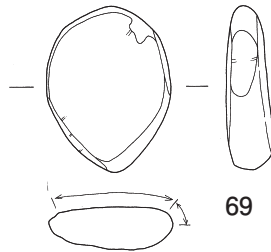


67

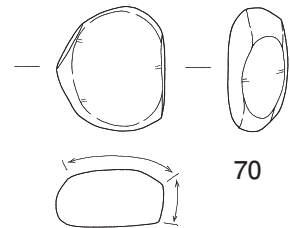
1/2



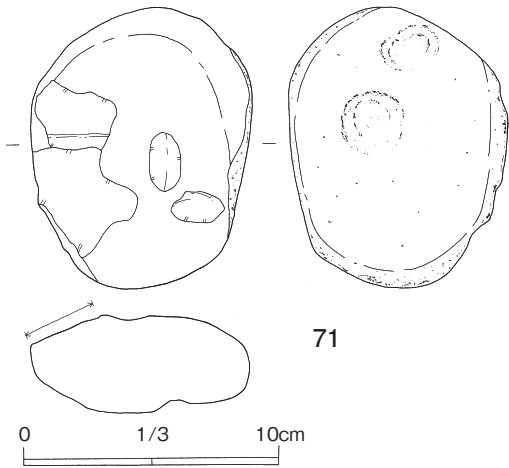
68



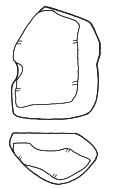
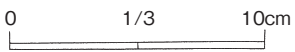
69



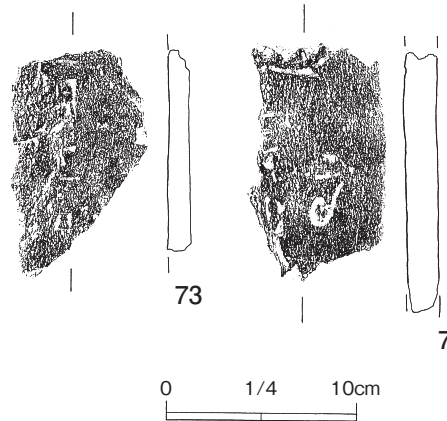
70



71




72


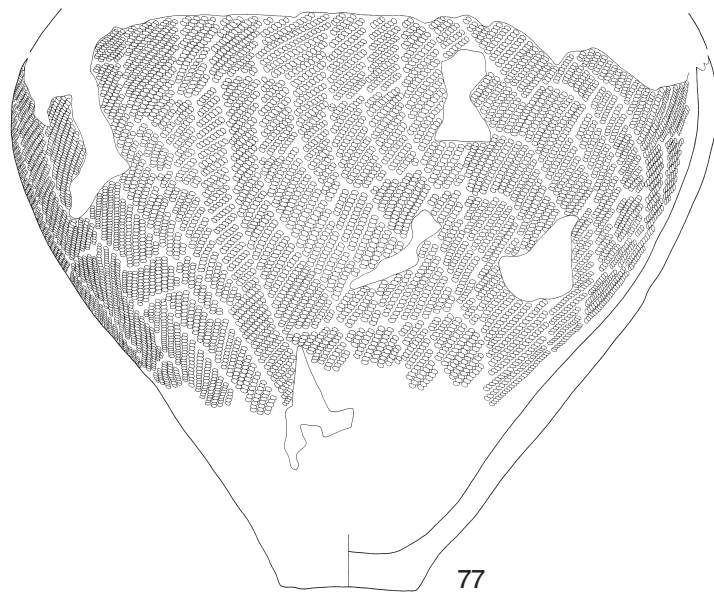
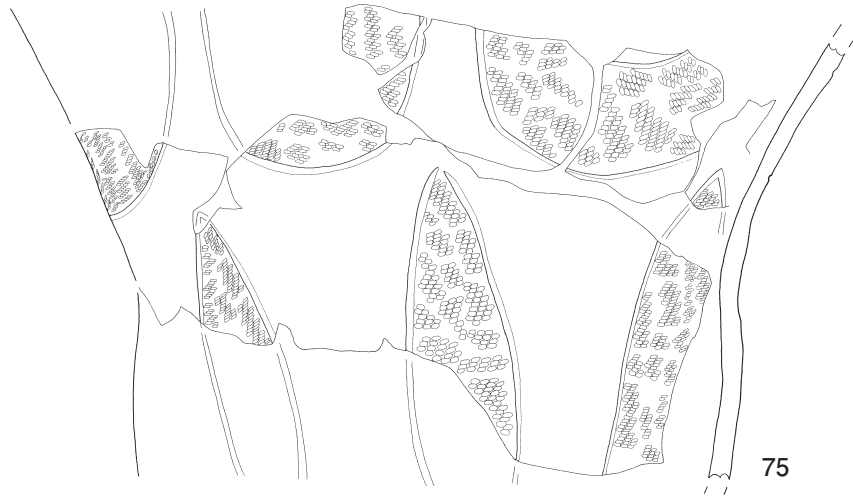


73


74



第22図 騎武第18次遺物 4



第23図 騎武第18次遺物 5



第24図 騎武第18次遺物 6

() は残存値、* は不確定な推定復元値

法量の単位はcm

図No	遺物名	産地(材質)	出土地点	口径(長さ)	底径(幅)	器高(厚さ)	形式等	年代	遺物 ID	備考
1	かわらけ	在地	1溝、4壙	*12.0	—	—		◇15c中~16c中	K27	
2	板碑	石(緑泥片岩)	1溝No4	(16.0)	(7.1)	(1.1)			0018-0001	
3	縁金具	銅	2溝No1	4.5	2.3	0.8			町金164	
4	染付皿	中国	1井	*12.0	—	—	C	15c後~16c末	染01	
5	染付小坏	中国	1井No8	*7.0	—	—		16c	染02	
6	かわらけ	在地	1井、3壙No10、一括	*11.4	*7.0	2.9		◇16c前?	K08	私13・KB10 1・4溝 出土の器肉が薄く、口縁部が外反するかわらけ
7	ほうろく	在地	1井No2	—	—	—			H02	
8	ほうろく	在地	1井、3壙(Na9・25)	*36.6	*32.0	4.9			H04	
9	ほうろく	在地	1井(Na4・5・7・一括)	35.3	30	5.0~5.4			H05	70%残
10	播鉢	在地	1井	26.6	10.6	9.6~10.2			鉢02	完形
11	ふいごの羽口	土器	1井No1	—	—	—			0018-0001	
12	粉挽臼(上臼)	石(安山岩)	1井No3	—	(4.7)	(6.5)			石03	
13	磨石	石(デイサイト)	2壙	4.0	4.0	3.5			石09	
14	かわらけ	在地	3壙(Na2・11)	11	4.4	3.0~3.4	騎西城 I 期		K04	40%残 見込ナデ 底面削り
15	かわらけ	在地	3壙No5	*12.0	*7.0	2.7		◇不明	K25	
16	かわらけ	在地	3壙No6、一括	11.1	6.0	2.7~3.1		◇~16c中	K06	完形 底面削り
17	かわらけ	在地	3壙No7	11.5	6.0	2.7~3.1		◇~16c中	K03	完形 見込ナデ 底面削り
18	かわらけ	在地	3壙No14	*11.0	*6.6	2.7	騎西城 I 期		K21	
19	かわらけ	在地	3壙(Na15・16)	*10.4	*6.0	2.8		◇15c中~16c前	K20	
20	かわらけ	在地	3壙No17	*11.2	—	—			K18	金雲母
21	かわらけ	在地	3壙No18	—	5.6	—		◇15c中~16c中	K11	40%残 見込ナデ 底面削り
22	かわらけ	在地	3壙No19	—	4.8	—			K10	40%残 見込ナデ 底面削り
23	かわらけ	在地	3壙No23、一括	*11.0	—	—			K16	
24	かわらけ	在地	3壙No24	—	5.0	—			K12	見込ナデ 黒色付着 漆?
25	かわらけ	在地	3壙	*11.0	—	—			K15	
26	ほうろく	在地	3壙No1、一括	*34.0	*30.0	5.4			H06	
27	ほうろく	在地	3壙No3、一括	—	—	5.5			H03	50%残
28	銭貨(皇末通宝)	銅	3壙No29	—	—	—			0018-0003	
29	銭貨(喜祐元宝)	銅	3壙No29	—	—	—			0018-0004	
30	銭貨(洪武通宝)	銅	3壙No29	—	—	—			0018-0005	
31	銭貨(永楽通宝)	銅	3壙No29	—	—	—			0018-0006	
32	銭貨(永楽通宝)	銅	3壙No29	—	—	—			0018-0007	
33	銭貨(朝鮮通宝)	銅	3壙No29	—	—	—			0018-0008	
34	甕	常滑	4壙No3	—	—	—	12		町袋21	
35	かわらけ	在地	4壙No22	12.2	5.0	2.7~3.6		◇16c中	K05	完形 見込ナデ 底面削り
36	かわらけ(増埴?)	在地	4壙No13	*12.0	—	—			K29	内面スラグ付着 金粒?
37	ほうろく	在地	4壙(Na2・5~12・15・17・20)	35.0	31.0	5.1~5.6			H07	
38	茶臼(上臼)	石(角閃石安山岩)	4壙No14	—	(2.7)	(2.2)			石01	
39	かわらけ	在地	6壙No3	*11.4	4.7	3.7	騎西城 I 期	◇16c中	K07	見込ナデ
40	茶臼(上臼)	石(角閃石安山岩)	6壙No1	—	(3.8)	(5.5)			石02	
41	銭貨(洪武通宝)	銅	6壙	—	—	—			0018-0009	
42	磨石	石(デイサイト)	8壙	5.5	5.0	2.8			石08	
43	鉄鎌	鉄	10壙No1	8.8	3.1	0.9			0018-0002	
44	天目	瀬戸美濃	一括	—	—	—	大1		天01	
45	丸皿	瀬戸美濃	No6	*11.5	*6.5	2.5	大3前		町皿229	碁笥底 40%残
46	端反皿	瀬戸美濃	一括	*9.0	—	—	大1		皿01	
47	かわらけ	在地	No7	*11.2	—	—			K17	
48	かわらけ	在地	No8、一括	*12.0	5.0	3.0		◇16c中	K09	見込ナデ
49	かわらけ	在地	一括	12.4	5.0	3.2~3.5	騎西城 I 期	◇16c中	K01	略完形 見込ナデ 底面削り
50	かわらけ	在地	一括	12.4	5.2	3.1	騎西城 I 期	◇16c中	K02	60%残 見込ナデ 底面削り
51	かわらけ	在地	一括	*11.0	—	—	騎西城 I 期		K13	
52	かわらけ	在地	一括	*12.0	—	—			K14	
53	かわらけ	在地	一括	*12.0	—	—	騎西城 I 期		K19	
54	かわらけ	在地	一括	*12.0	—	—	騎西城 I 期		K22	
55	かわらけ	在地	一括	*11.0	—	—	騎西城 I 期		K23	
56	かわらけ	在地	一括	*12.0	—	—			K24	
57	かわらけ	在地	一括	*11.0	—	—			K26	
58	かわらけ	在地	一括	*10.4	*6.0	2.7	騎西城 I 期		K28	
59	ほうろく	在地	一括	*34.0	*30.0	5.5			H01	
60	土鍋	在地	No4	—	—	—			D01	
61	土鍋	在地	一括	—	—	—			D02	
62	播鉢	在地	一括	—	—	—			鉢01	
63	火打金	鉄	一括	8.4	4.0	0.9			0018-0003	
64	釘(角)	鉄	一括	3.8	0.6	—			0018-0004	
65	銭貨(不明)	銅	一括	—	—	—			0018-0001	
66	硯	石	一括	(7.8)	4.2	1.5			石05	
67	碁石	石	一括	2.0	1.4	0.7			0018-0001	
68	砥石	石(泥岩)	一括	(5.0)	2.6	2.5			石04	
69	磨石	石(デイサイト)	No1	6.5	4.9	1.7			石06	

第4表 騎武第18次遺物一覧表1

() は残存値、* は不確定な推定復元値

法量の単位はcm

図No	遺物名	産地(材質)	出土地点	口径(長さ)	底径(幅)	器高(厚さ)	形式等	年代	遺物 ID	備考
70	磨石	石(デイサイト)	一括	4.9	4.2	2.3			石07	
71	磨石	石(デイサイト)	一括	11.1	8.7	3.9			0018-0001	
72	磨石	石(デイサイト)	一括	4.4	3.5	2.0			0018-0002	
73	板碑	石(緑泥片岩)	No10	(13.5)	(8.3)	(1.2)			0018-0002	表面磨痕
74	板碑	石(緑泥片岩)	一括	(14.4)	(8.6)	1.8			0018-0003	
75	縄文土器(炉体)	土器	1住炉体	—	—	—			0018-0002	
76	縄文土器(炉体)	土器	1住炉体	—	—	—			0018-0003	
77	縄文土器(埋甕)	土器	1住埋甕	—	—	—			0018-0001	
78	縄文土器	土器	一括	—	—	—	黒浜?			
79	縄文土器	土器	一括	—	—	—	諸磯 b			
80	縄文土器	土器	5塚2層	—	—	—	中期			
81	縄文土器	土器	一括	—	—	—	加曾利 E			
82	縄文土器	土器	一括	—	—	—	加曾利 E			
83	縄文土器	土器	一括	—	—	—	加曾利 E			
84	縄文土器	土器	一括	—	—	—	加曾利 E			
85	縄文土器	土器	一括	—	—	—	加曾利 E			
86	縄文土器	土器	9塚	—	—	—	加曾利 E			
87	縄文土器	土器	一括	—	—	—	加曾利 E			
88	縄文土器	土器	一括	—	—	—	加曾利 E			
89	縄文土器	土器	一括	—	—	—	加曾利 E			
90	縄文土器	土器	1住炉体	—	—	—	加曾利 E			
91	縄文土器	土器	一括	—	—	—	中後期			
92	縄文土器	土器	1住	—	—	—	中後期			
93	縄文土器	土器	一括	—	—	—	中後期			
94	縄文土器	土器	一括	—	—	—	加曾利 E			
95	縄文土器	土器	一括	—	—	—	加曾利 E			
96	縄文土器	土器	一括	—	—	—	加曾利 E			
97	縄文土器	土器	一括	—	—	—	不明			
98	縄文土器	土器	一括	—	—	—	後期			
99	縄文土器	土器	一括	—	—	—	後期			
100	縄文土器	土器	一括	—	—	—	後期			
101	縄文土器	土器	No3	—	—	—	後期			
102	縄文土器	土器	一括	—	—	—	中後期			
103	縄文土器	土器	一括	—	—	—	中後期			
104	縄文土器	土器	一括	—	—	—	後期			
105	石皿(磨石)	石	1井	(6.1)	(9.9)	4.1			0018-0001	

第5表 騎武第18次遺物一覧表2

土器が2個体(75・76)と埋甕は同下半部(77)が埋設されていた。縄文時代加曾利E期。

【ほか】調査区の南壁土層中位にロームが15cmほど2次堆積しており、当調査区周辺が他地区と異なる状況であったことを示している。(第14図)

【遺構外出土遺物】

かわらけ・火打金(63)・硯(66)・碁石(67)・磨石・臼歯8点・スラグ24gなどがある。



調査風景

第IV章 騎武第25次調査

第1節 調査の概要

(調査に至る経過)

平成2年8月24日、開発者真田廣夫氏から騎西町教育委員会に宛て、大字根古屋仮換地52街区3画地における住宅の建設にあたり「埋蔵文化財の所在及び取り扱いについて」の照会があった。町教育委員会は建設予定地は騎西城武家屋敷跡の範囲内に該当することから埋蔵文化財が所在するものと回答した。開発者と協議の結果、記録保存の措置を講じるための発掘調査を実施することとなった。

平成3年5月18日付けで開発者から発掘調査の依頼書が提出された。発掘調査は、騎西町教育委員会が実施することとし、教育総務課主事嶋村英之が担当した。

(調査協力員)

小川征子 小久保衛 小森谷二三子 土屋とよ
松村一枝 福島利夫

(文化庁通知) 3委保記第5-4615号

平成3年10月11日

(調査期間) 平成3年9月2日～11月29日

(調査面積) 112m²

(調査の経過)

建設予定地に14m×8mの調査区を設定し、人力により表土を掘り下げた。一円匙掘り下げ後、南・北側にトレンチをいれ20cmほどでローム面であることを確認した。そのレベルまで一気に掘り下げた。土壌・井戸などの調査を行った。溝・土壌の重複が顕著でサブトレンチをいれ慎重に調査した。遺構の図化は全体は平板測量により、各遺構は任意に設定した水糸を基準としてメジャーにより実測した。最後にピット・縄文時代遺構の精査を行った。

基準杭の標高はKB19に所在する基準点から計測し使用した。

(周辺の調査)

KB17区が東接し、西の14区、北の18区・騎武第14次調査区には障子堀が巡り、当地区はその南側に当たる。また、KB17区が東接し1号溝の延長と思われる8号溝が確認された。

第2節 遺構と遺物

【溝】調査区全面に縦横に走行する10条の溝が確認された。1・2・6号溝は屈曲する。

1号溝 東西に走行し3号溝より古い。最上層にテフラを大量に含む。幅125cm 深さ60cm。

3号溝 南北に走行し5号溝より古い。幅136cm 深さ72cm。

4号溝 abの2つに分割する。最上層にテフラを大量に含む。

5号溝 深くKB18区の6号堀つながるか。覆土にロームブロック・ローム粒子を非常に多く含む。深さ96cm。

【土壌】調査区縁辺に5基確認された。1号土壌のみ整形である。

1号土壌 平面長方形で135cm×110cmを計る。かわらけが覆土上～下層中から6枚(14～19)・底面から銭貨6枚(20～25)が出土した。かわらけは南西コーナーにまとまる。No15は底面穿孔、No17は一部黒色化している。骨粉様のものも確認されている。墓壇であろう。

2号土壌 平面不整の長方形であるが、364cm×104cm・深さ60cmとしっかりしている。

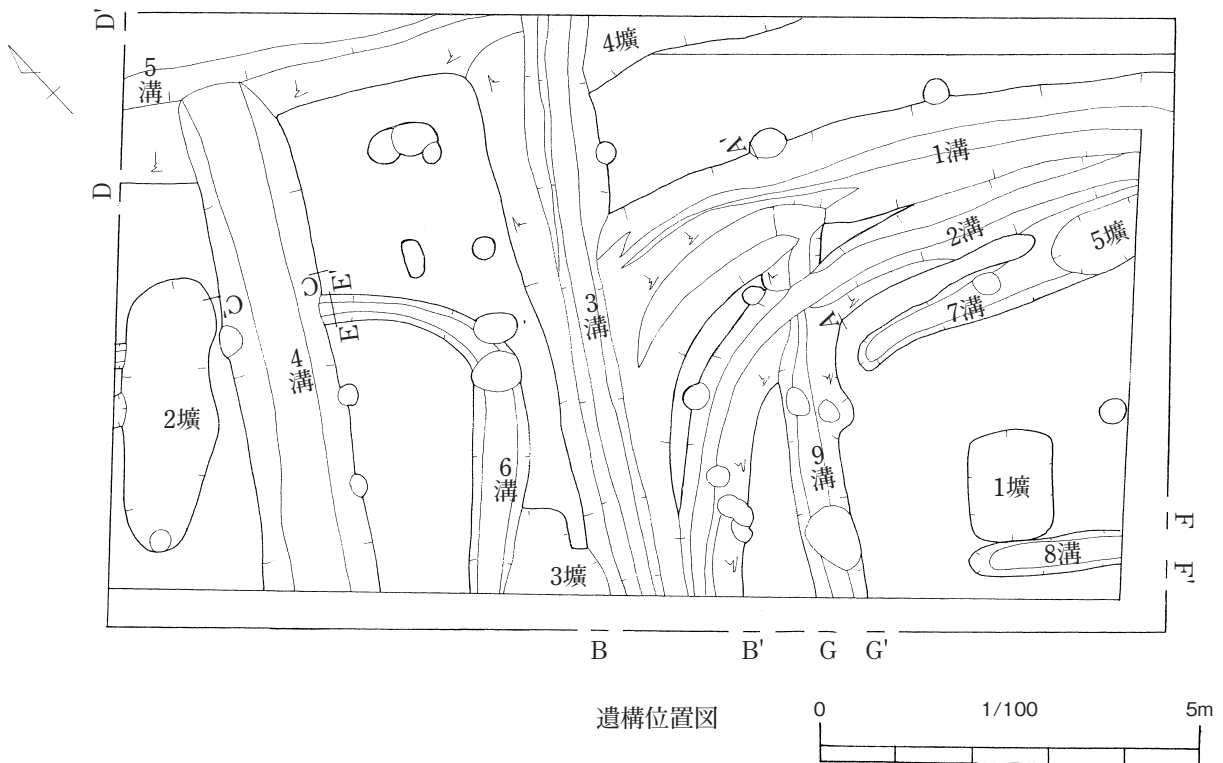
【遺構外出土遺物】

油煙が付着するかわらけ(30)や銅製の鋌(31)・スラグ8gがある。

他に縄文時代擦糸文系(32)・加曽利E期(33～37)の縄文土器・打製石斧(38)がある。

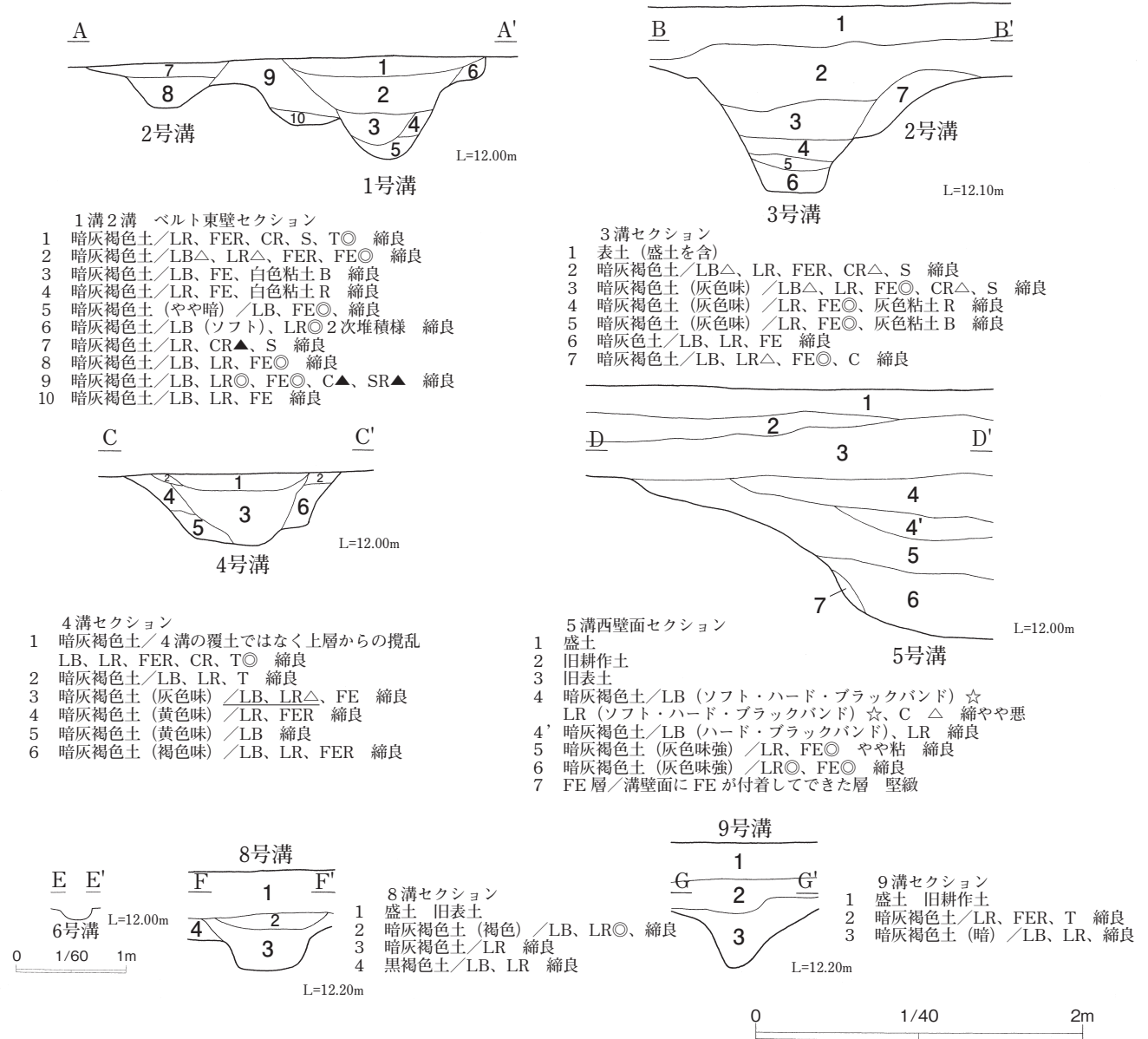


周辺の調査



遺構位置図

第25図 騎武第25次周辺と遺構位置図

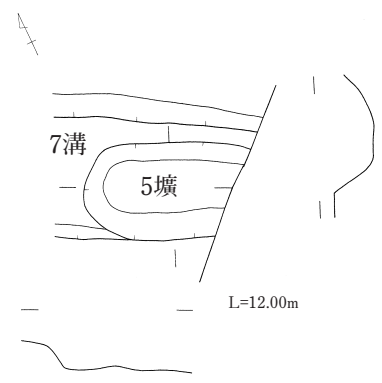
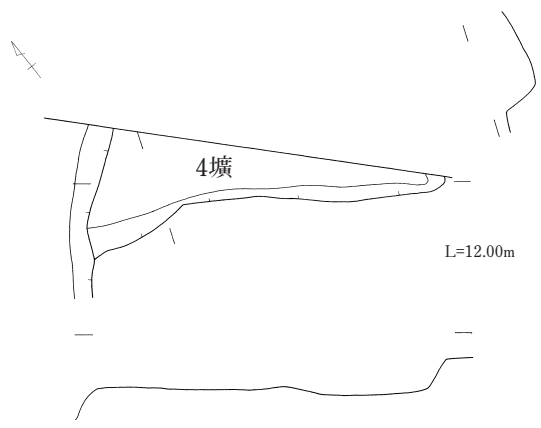
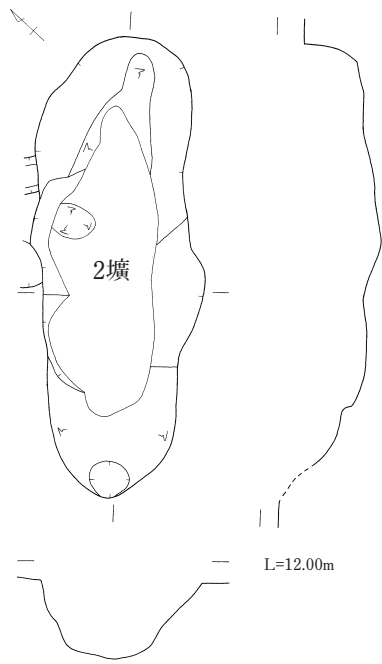
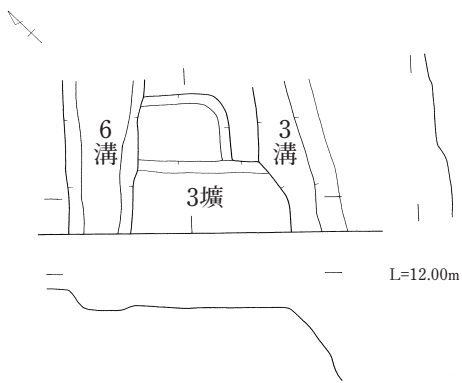
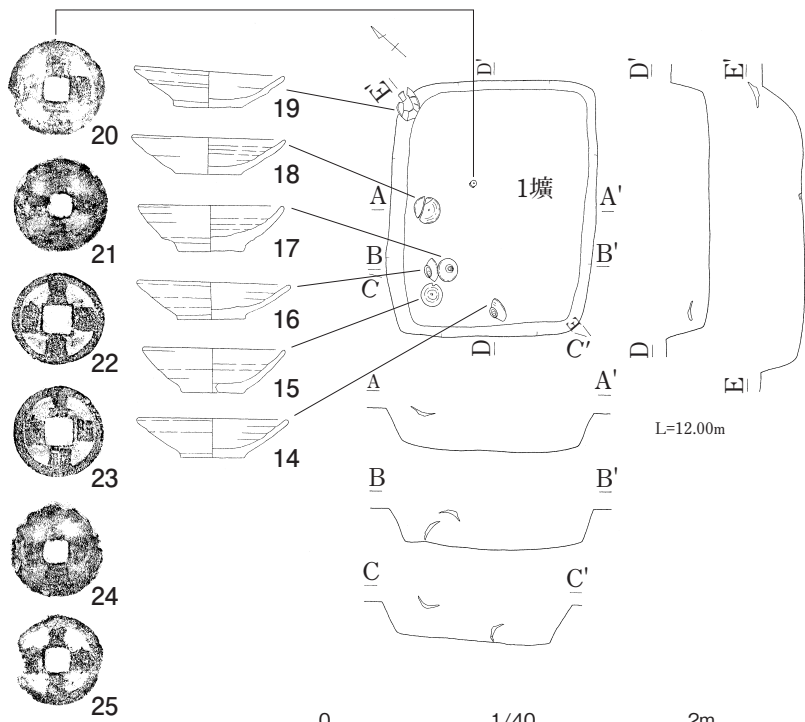


第26図 騎武第25次遺構 1

() は残存値, ☆はセクション図計測値 ○は当該遺構 覆土 (T=テフラ, L=ローム, S=焼土, C=炭化物, Fe=酸化物/B=ブロック, R=粒子)

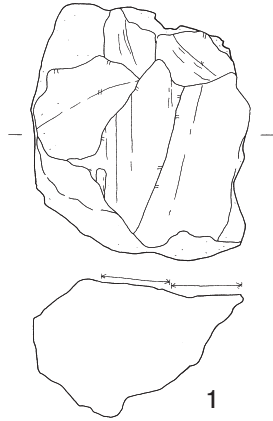
遺構名	重複	平面形	断面形	規模 (cm)	深さ (cm)	覆土	出土遺物	年代	備考
1号溝	○→2溝/9溝	弧状	箱葉研	幅☆125	☆60	暗灰褐色/含 T ◎			
2号溝	1溝→○→3溝	弧状	箱葉研	幅☆90	☆28	暗灰褐色			
3号溝	2溝→○→5溝	直線	箱葉研	幅☆136	☆72	暗灰褐色	磨石		
4号溝							鏡状製品		
4a号溝	4b 溝→○→5溝	直線	箱葉研	幅☆107	☆62	暗灰褐色			
4b号溝	○→4a 溝→5溝	直線	箱葉研	幅☆146	☆44	暗灰褐色			
5号溝	4a 溝→○	直線	ゆるやか	幅☆(220)	☆96	暗灰褐色/含 LB ☆・LR☆	龍泉(青磁碗=13c)/瀬美天目/土鍋/在地 挿鉢/焙烙/かわらけ/火打石	16c 前~	障子堀か
6号溝	4溝、2・3墳	屈曲する	ほぼ直上	幅30	10	不明	片口鉢		
7号溝	2溝、5墳	直線	不明	幅60	5	不明			
8号溝	なし	直線	箱葉研	幅☆72	☆34	暗灰褐色/含 LR◎	片口鉢		
9号溝	1・2溝	直線	葉研	幅☆90	☆45	暗灰褐色			
1号土壇	なし	長方形	ほぼ直上	135×110	21	暗灰褐色	かわらけ6枚/銭貨6枚	15c 中~	
2号土壇	6溝	隅丸長方形	ほぼ直上	364×104	☆60	暗灰褐色/含灰色土 B◎			
3号土壇	3・6溝	長方形?	ゆるやか	(126)×(56)	7	不明			
4号土壇	○→5溝?	長方形?	ほぼ直上	(283)×(50)	28	不明			
5号土壇	2溝→○→5墳	隅丸長方形	ほぼ直上	(130)×78	20	暗灰褐色			

第 6 表 騎武第25次遺構一覽表

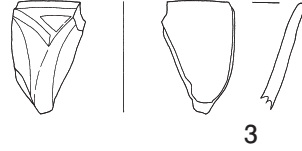
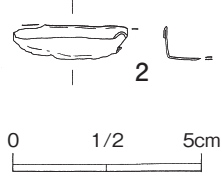


第27図 騎武第25次遺構 2

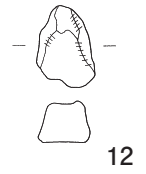

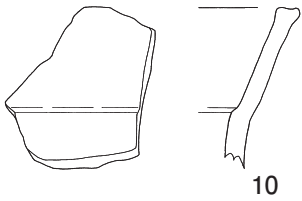
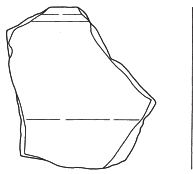
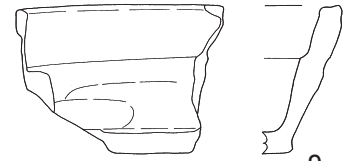
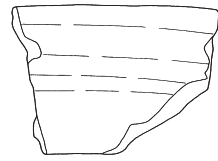
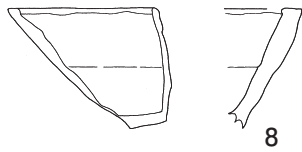
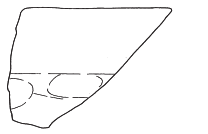
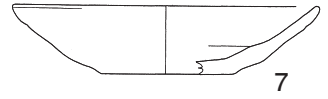
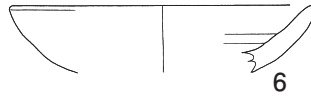
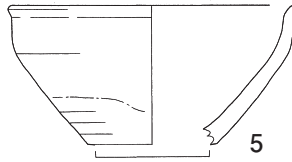
3溝



4溝





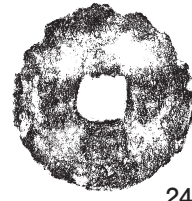
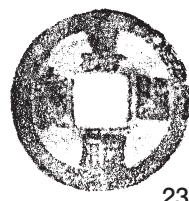
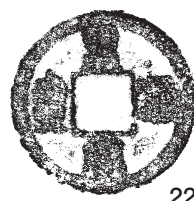


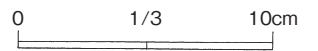
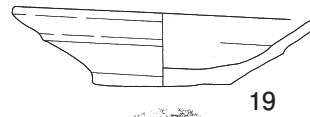
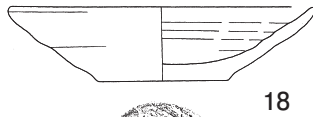
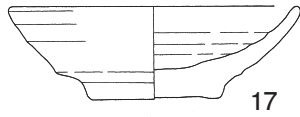

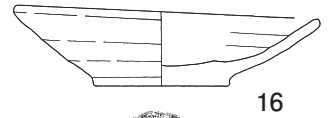
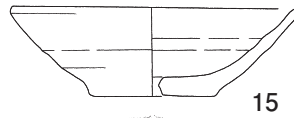
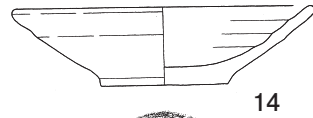
5溝



8溝

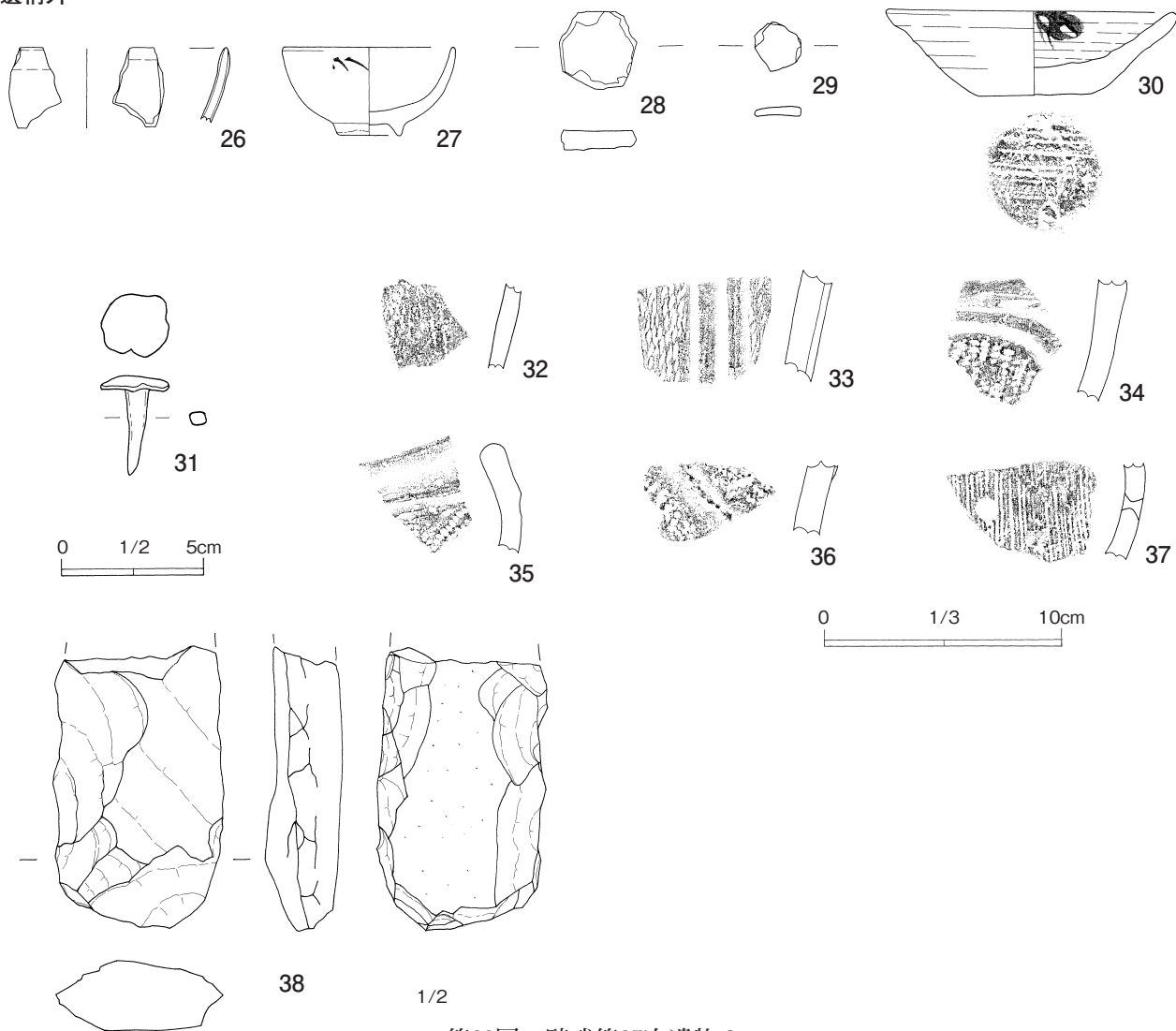


1壙



第28図 騎武第25次遺物 1

遺構外



第29図 騎武第25次遺物 2



調査風景

() は残存値、* は不確定な推定復元値

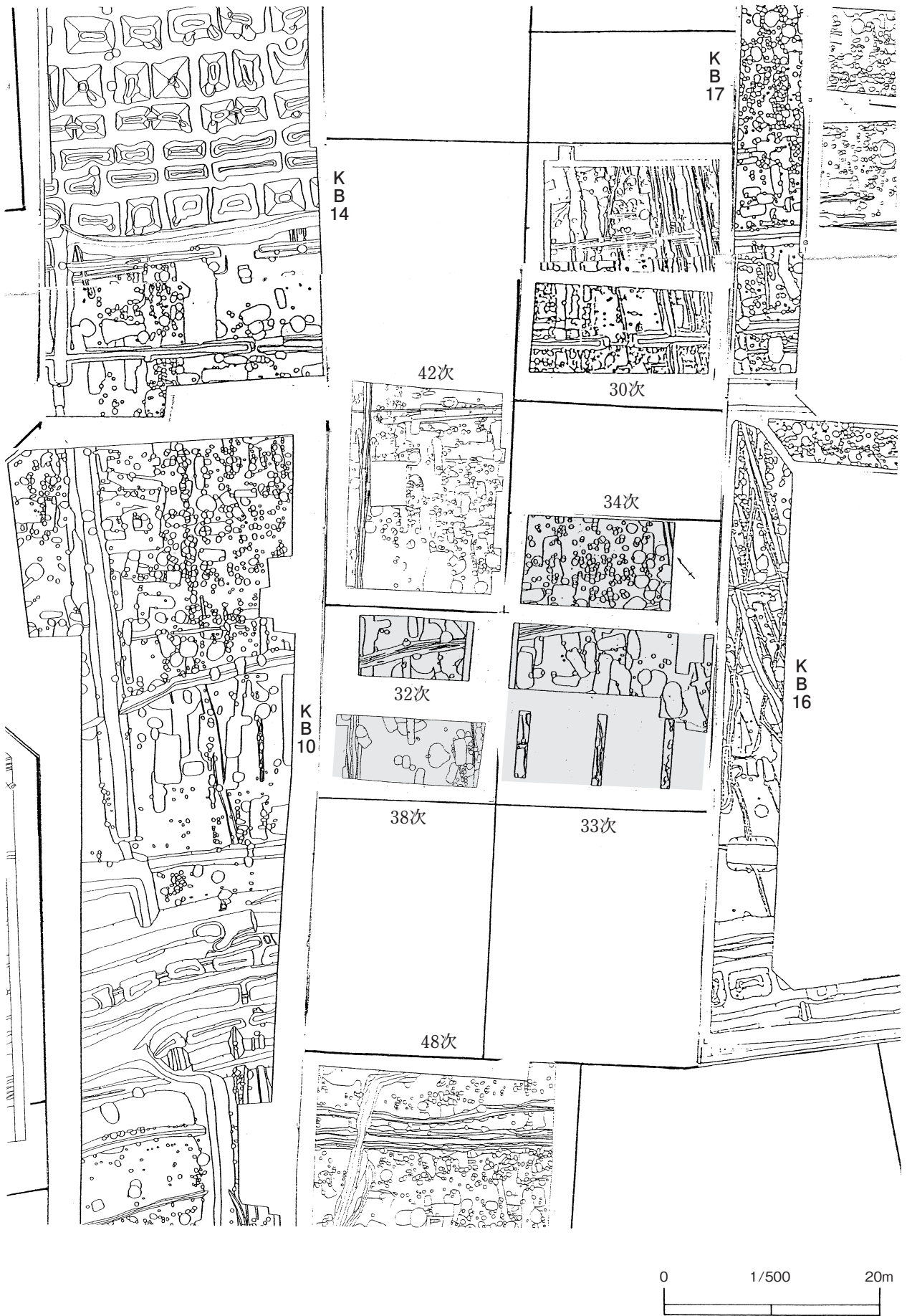
法量の単位はcm

図No	遺物名	産地(材質)	出土地点	口径(長さ)	底径(幅)	器高(厚さ)	形式等	年代	遺物 ID	備考
1	磨石	石(デイサイト)	3溝	10.2	8.5	5.4			0025-0001	
2	鏡状製品	銅	4溝No1	2.9	1.6	1.4			0025-0001	
3	青磁碗	龍泉窯系中国	5溝No11	—	—	—	B-1	13c	青01	
4	天目	瀬戸美濃	5溝No18	—	4.0	—	古後IV(新)		天01	
5	天目	瀬戸美濃	5溝No19	*11.2	—	—	大2		天02	
6	かわらけ	在地	5溝No8	*12.0	—	—			K08	
7	かわらけ	在地	5溝(No21・23)	*12.0	*5.2	2.7	騎西城 I 期カ		K09	
8	ぼうろく	在地	5溝No6	—	—	—			H01	
9	ぼうろく	在地	5溝No22	—	—	5.8			H02	
10	土鍋	在地	5溝No1	—	—	—			D01	
11	播鉢	在地	5溝No24	—	—	—			鉢02	
12	火打石	石(石英)	5溝	3.2	2.3	1.6			0025-0002	
13	片口鉢	在地	8溝No1	—	—	—			鉢01	
14	かわらけ	在地	1壙No2	11.8	5.0	2.5~3.1	騎西城 I 期カ		K02	完形
15	かわらけ	在地	1壙No3	11.2	5.0	3.3~3.7	騎西城 I 期カ		K03	完形 底面穿孔
16	かわらけ	在地	1壙No4	12.0	5.3	2.5~3.2	騎西城 I 期カ		K04	完形
17	かわらけ	在地	1壙No5	11.4	5.0	3.5~3.7	騎西城 I 期カ		K05	完形 見込ナデ 一部黒化
18	かわらけ	在地	1壙No6	12.0	5.2	2.8~3.5	騎西城 I 期カ		K06	完形
19	かわらけ	在地	1壙No7	11.8	5.5	2.6~3.2	騎西城 I 期カ		K07	略完形
20	銭貨(開元通宝)	銅	1壙No1	—	—	—			0025-0001	
21	銭貨(祥符元宝)	銅	1壙No1	—	—	—			0025-0002	
22	銭貨(皇宋通宝)	銅	1壙No1	—	—	—			0025-0003	
23	銭貨(喜祐通宝)	銅	1壙No1	—	—	—			0025-0004	
24	銭貨(不明)	銅	1壙No1	—	—	—			0025-0005	
25	銭貨(聖宋元宝)	銅	1壙No1	—	—	—			0025-0006	
26	青磁碗	龍泉窯系中国	一括	—	—	—	E	15c~16c	青02	
27	染付碗	肥前(磁器)	モリド	*7.2	2.7	3.7		18c	伊01	
28	土製円盤	瀬戸美濃	一括	3.1	—	0.8	大		つぶて石1	
29	土製円盤	瀬戸美濃	一括	2.0	—	0.3	登		他01	
30	かわらけ	在地	No1	11.5~12.2	4.8	3.4~3.7	騎西城 I 期カ		K01	完形 スス付着
31	鉢	銅	No2	2.8	0.5	—			0025-0002	
32	縄文土器	土器	1溝	—	—	—	擦糸文系			
33	縄文土器	土器	一括	—	—	—	加曾利 E 1, 2			
34	縄文土器	土器	1溝No1	—	—	—	加曾利 E			
35	縄文土器	土器	No4	—	—	—	加曾利 E			
36	縄文土器	土器	1溝No2	—	—	—	加曾利 E			
37	縄文土器	土器	4溝No2	—	—	—	加曾利 E			
38	打製石斧	石	No5	—	—	—			0025-0001	

第7表 騎武第25次遺物一覧表



調査風景



第30図 騎武第32～34・38次周辺と遺構位置図

第V章 騎武第32次調査

第1節 調査の概要

(調査に至る経過)

平成4年3月27日、開発者柴田勝次郎氏から騎西町教育委員会に宛て、大字根古屋仮換地52街区23画地の一部における住宅の建設にあたり「埋蔵文化財の所在及び取り扱いについて」の照会があった。町教育委員会は建設予定地は騎西城武家屋敷跡の範囲内に該当することから埋蔵文化財が所在するものと回答した。開発者と協議の結果、記録保存の措置を講じるための発掘調査を実施することとなった。

平成4年4月2日付けで開発者から発掘調査の依頼書が提出された。発掘調査は、騎西町教育委員会が実施することとし、島村範久が担当した。

(調査協力員)

五十嵐米太郎 小川征子 小森谷アサ 齊藤ふじ
(文化庁通知) 4委保記第5-3061号

平成4年10月20日

(調査期間) 平成4年6月16日～8月18日

(調査面積) 48m²

(調査の経過)

隣接する第33・34次調査と並行で調査した。建築予定地に13m×5.4mの調査区を設定し人力により表土を掘り下げた。湧水のため東側に側溝設け水中ポンプにより排水した。ローム層を確認面として、1号溝を中心に重複関係を確認しながら、溝・土壌・井戸を慎重に調査を行った。遺構の図化は全体は平板測量により、各遺構は任意に設定した水糸を基準としてメジャーにより実測した。最後に縄文時代の精査を行った。

(周辺の調査)

西にKB10区、北に騎武第42次調査区、南に第38次、東に第33・34次・KB16区が所在する。当調査区の南北に障子堀が巡り、北側一帯にはピット・井戸が多数分布する。また1・3号溝は周辺の調査区につながり長い直線のものとなる。2号溝について周辺の溝との関係は検討を要する。

第2節 遺構と遺物

【溝】調査区中央で東西方向に2条、西端に南北方向に1条走行する。

1号溝 東西方向に走行するもので、3号溝と併行する。また多数の遺構と重複する。幅90cm 深さ77cmで、断面形箱葉研である。

2号溝 西端に南北に走行する。幅122cm 深さ22cmである。

【井戸状遺構】東寄りに1基検出した。

1号井戸 直径132cm 深さ140cmを計る。瀬戸美濃の徳利(2)・ほうろく(3・4)・銭貨(5)が底面付近から出土した。

【土壌】ほぼ全面に13基検出した。

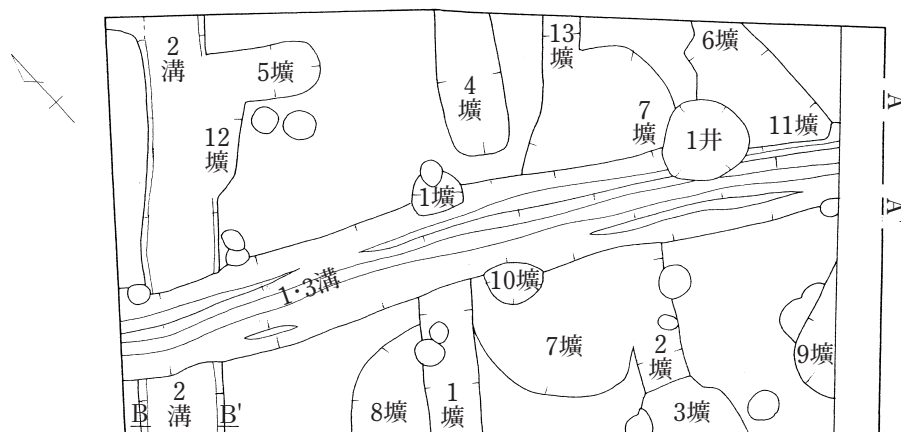
7号土壌 平面楕円形、調査区内最大規模で468cm×207cm・深さ10cmを計る。かわらけが出土した。

【遺構外出土遺物】


鞆の羽口・スラグ112gがある。

ほかに縄文時代加曾利E期の土器(18～26・28)や下部が欠損する石匙(29)がある。

※7の木製品は第33次21号土壌出土のものと思われる。



遺構位置図

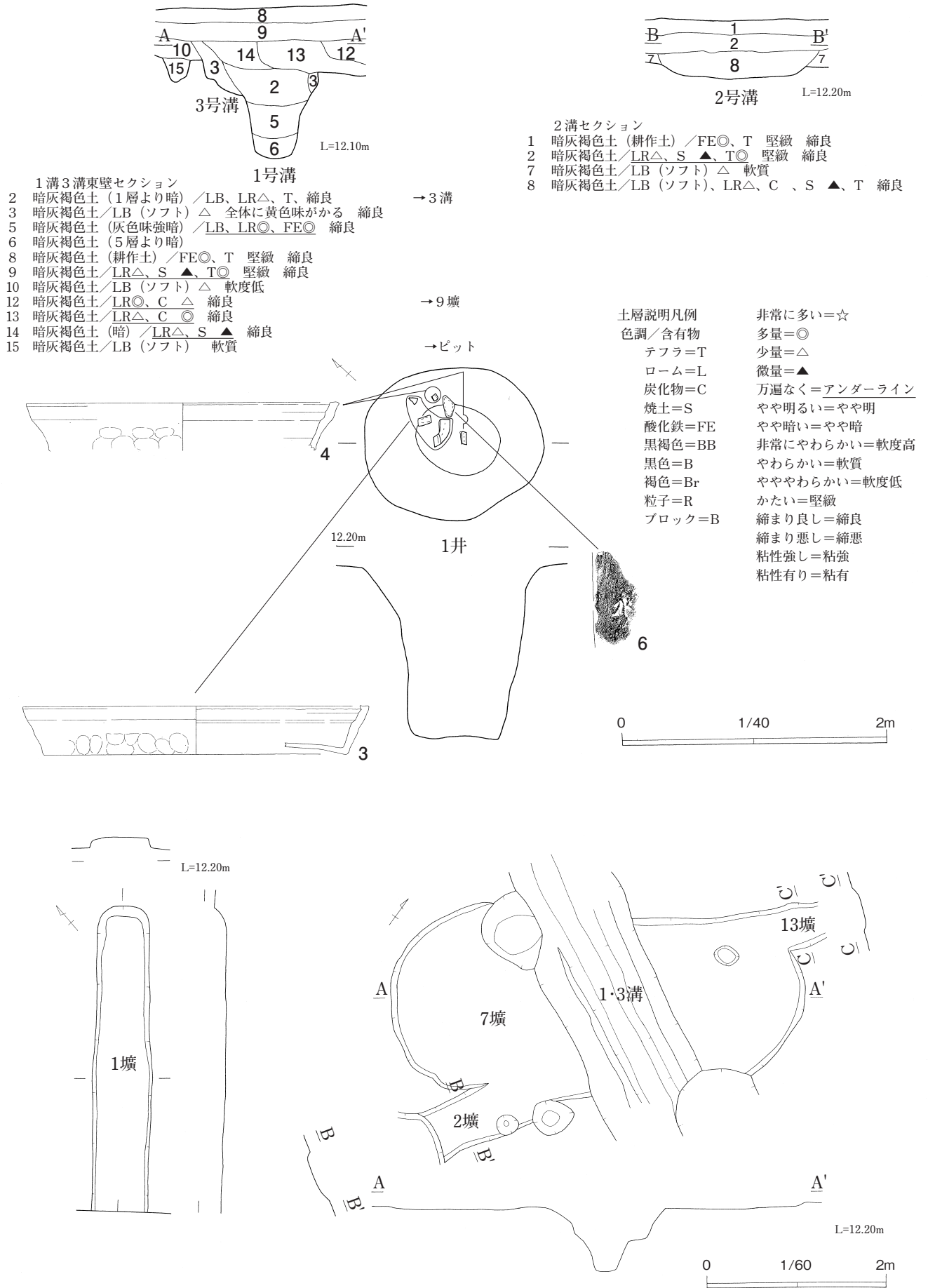


第31図 騎武第32次遺構 1

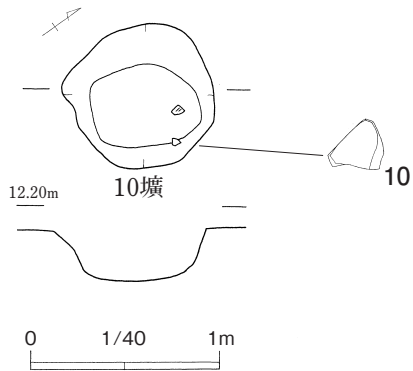
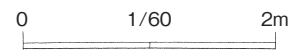
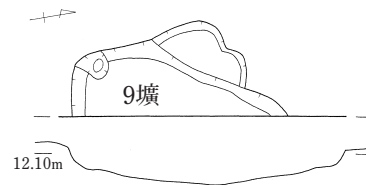
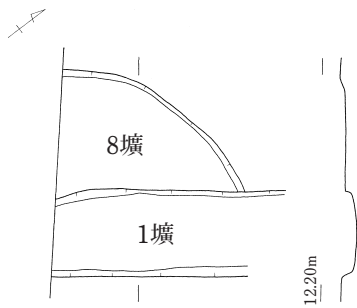
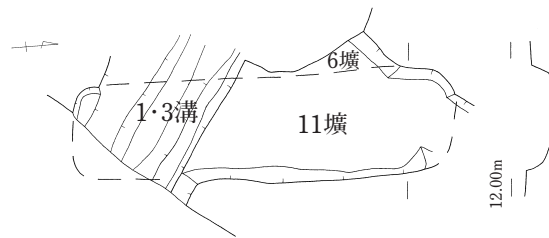
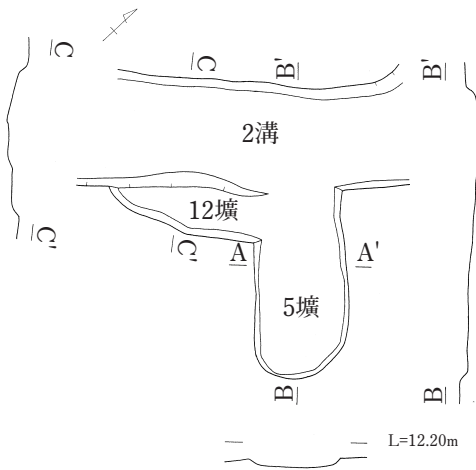
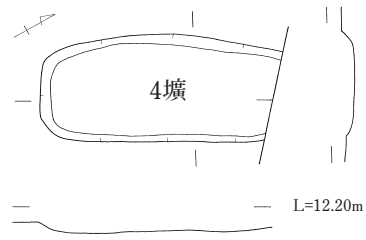
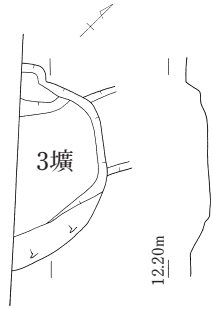
() は残存値、☆はセクション図計測値 ○は当該遺構 覆土 (T=テフラ、L=ローム、S=焼土、C=炭化物) Fe=酸化鉄/B=ブロック、R=粒子

遺構名	重複	平面形	断面形	規模 (cm)	深さ (cm)	覆土	出土遺物	年代	備考
1号溝	2:3溝→○→1井、1:9~11坑	直線	箱葉研	幅☆(90)	77	暗灰褐色			
2号溝	12坑→○→1溝	直線	ほぼ直上	幅☆122	☆22	暗灰褐色/含T ▲			
3号溝	7坑→○→1溝	直線	ほぼ直上	幅☆(110)	☆40	暗灰褐色	常滑片		
1号井戸	1溝→○	楕円形	ほぼ直上	132×116	☆140	暗灰褐色	瀬美(徳利・挿鉢)/焙烙/銭貨/板碑	16c 中~	
1号土坑	1溝、8坑→○	長方形	ほぼ直上	(344)×64	☆24	暗灰褐色	かわらけ=16c	16c~	
2号土坑	3坑→○	長方形?	ほぼ直上	(110)×60	☆14	暗灰褐色/含T ▲			
3号土坑	○→2坑	不整形	ゆるやか?	166×(78)	☆25	暗灰褐色/含T ▲			
4号土坑	なし	長方形	ゆるやか	(190)×80	☆14	暗灰褐色	銭貨		
5号土坑	12坑	隅丸長方形	ほぼ直上	(150)×74	6	不明			
6号土坑	○→1井、11坑	長方形?	不明	(110)×(40)		暗灰褐色			
7号土坑	○→3溝、10坑	隅丸長方形?	ゆるやか	468×207	10	暗灰褐色/含LB◎	かわらけ=16c 末?		
8号土坑	○→1坑	円形?	ゆるやか	(146)×(94)	☆18	暗灰褐色			
9号土坑	1溝→○	不整形	ほぼ直上	170×(56)	☆30	暗灰褐色/含LR◎	粉挽白(下白)		
10号土坑	7坑→○	楕円形	ほぼ直上	76×74	☆26	暗灰褐色	中国(白磁碗=11c 後~12c)		
11号土坑	1溝→○	長方形	ほぼ直上	302×80	☆22	暗灰褐色/含T ▲	焙烙		
12号土坑	○→2溝	長方形?	ゆるやか	(128)×(42)	10	不明	銭貨		
13号土坑	7坑	?	ゆるやか	54×(50)	6	暗灰褐色/含LB◎			

第8表 騎武第32次遺構一覽表

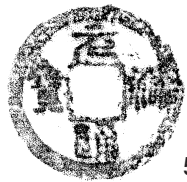
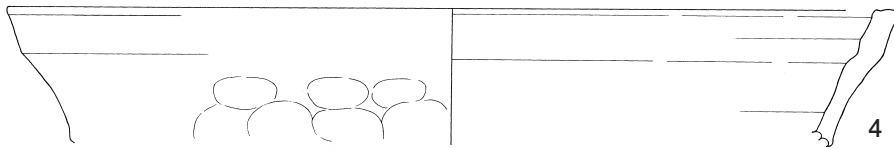
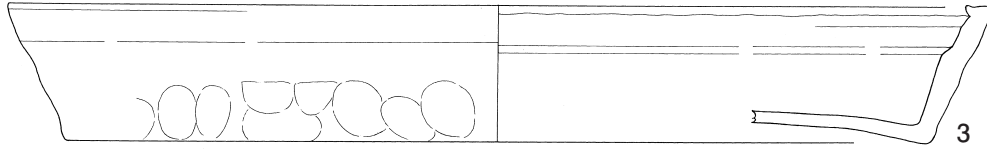
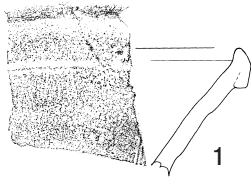


第32図 騎武第32次遺構 2



第33図 騎武第32次遺構 3

1井

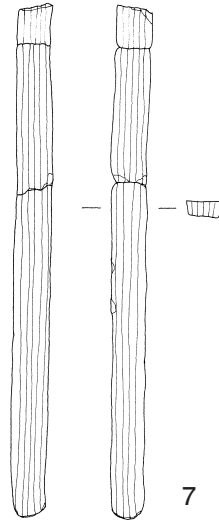


5
1/1




6
1/4

2井



7
☆33次

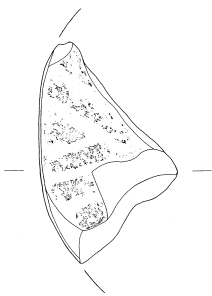
4墳



8

0 1/1 2cm

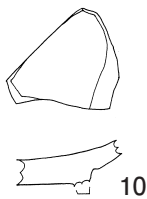
9墳



9


0 1/4 10cm

10墳



10

12墳



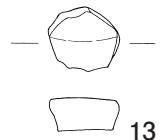
11

1/1

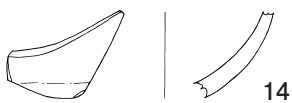
遺構外



12



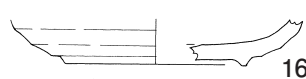
13



14



15



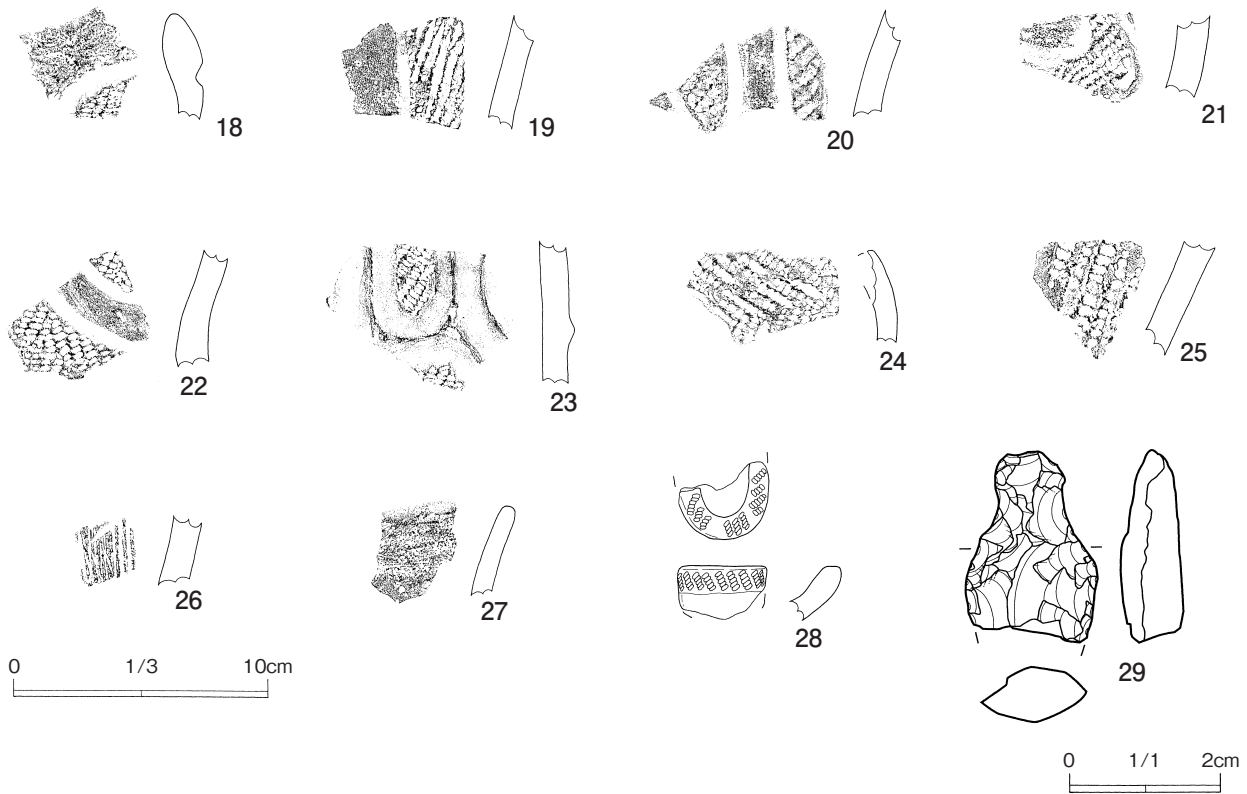
16



17

0 1/3 10cm

第34図 騎武第32次遺物 1



第35図 騎武第32次遺物 2

() は残存値、* は不確定な推定復元値

法量の単位はcm

図No	遺物名	産地(材質)	出土地点	口径(長さ)	底径(幅)	器高(厚さ)	形式等	年代	遺物 ID	備考
1	播鉢	瀬戸美濃	1井	—	—	—	大2		鉢01	
2	德利	瀬戸美濃	1井	—	—	—	大3		袋01	
3	ほうろく	在地	1井(No1~4、一括)	*38.6	*34.0	5.4			H01	
4	ほうろく	在地	1井(No5・6、一括)、6・11壇、2層	*35.0	—	—			H02	
5	銭貨(元祐通宝)	銅	1井	—	—	—			0032-0001	
6	板碑	石(緑泥片岩)	1井No7	(14.7)	(7.7)	1.6			0032-0001	
7	棒状製品	木	2井 ★第33次出土遺物★	(20.2)	1.4	0.7			0032-0001	
8	銭貨(元祐通宝)	銅	4壇 No3	—	—	—			0032-0003	
9	粉挽臼(下臼)	石(安山岩)	9壇	—	(7.1)	(7.0)			石01	
10	白磁碗	中国	10壇 No2	—	—	—	II	11c 後~12c	白01	
11	銭貨(元祐通宝)	銅	12壇	—	—	—			0032-0002	
12	青磁端反皿	龍泉窯系中国	2層	—	—	—		14c~15c	青01	
13	土製円盤(甕)	常滑	2層	2.6	—	1.3			つぶて石1	
14	丸碗	瀬戸美濃	表土	—	—	—	大4		碗01	
15	稜皿	瀬戸美濃	2層	*11.6	—	—	大3		皿03	
16	志野丸皿	瀬戸美濃	2層	—	*7.0	—	大4後		皿02	
17	丸皿	肥前(唐津)	2層	—	—	—		16c~17c 前	皿01	
18	縄文土器	土器	一括	—	—	—	加曾利 E			
19	縄文土器	土器	2層	—	—	—	加曾利 E			
20	縄文土器	土器	2層	—	—	—	加曾利 E			
21	縄文土器	土器	4壇 No2	—	—	—	加曾利 E			
22	縄文土器	土器	1溝	—	—	—	加曾利 E			
23	縄文土器	土器	2層	—	—	—	加曾利 E			
24	縄文土器	土器	一括	—	—	—	加曾利 E			
25	縄文土器	土器	一括	—	—	—	加曾利 E			
26	縄文土器	土器	2層	—	—	—	加曾利 E			
27	縄文土器	土器	2層	—	—	—	後期			
28	縄文土器	土器	一括	—	—	—	加曾利 E			
29	石匙	石(流紋岩)	1壇	2.5	1.7	0.7			0032-0001	

第9表 騎武第32次遺物一覽表

第VI章 騎武第33次調査

第1節 調査の概要

(調査に至る経過)

平成4年4月6日、開発者齊藤幸作氏から騎西町教育委員会に宛て、大字根古屋仮換地52街区12画地における住宅の建設にあたり「埋蔵文化財の所在及び取り扱いについて」の照会があった。町教育委員会は建設予定地は騎西城武家屋敷跡の範囲内に該当することから埋蔵文化財が所在するものと回答した。開発者と協議の結果、記録保存の措置を講じるための発掘調査を実施することとなった。

平成4年4月8日付けで開発者から発掘調査の依頼書が提出された。発掘調査は、騎西町教育委員会が実施することとし、島村範久が担当した。

(調査協力員)

栗原政子 田島汀七 齊藤年治 土屋とよ
(文化庁通知) 4委保記第5-3217号

平成4年10月20日

(調査期間) 平成4年6月16日～9月2日

(調査面積) 165m²

(調査の経過)

隣接する第32・34次調査と並行で調査した。建設予定地に15m×6mの調査区を設定し掘り下げた。また、調査区南にトレンチを3ヶ所設定し調査した。湧水のため西側に側溝を設け水中ポンプにより排水した。ローム面を遺構確認面とし溝・井戸・土壌の調査を実施した。遺構の図化は全体は平板測量により、各遺構は任意に設定した水糸を基準としてメジャーにより実測した。全側図作成後東へ拡張し21号土壌及びH-1住居跡を調査した。最後に縄文時代の精査をした。

(周辺の調査)

西に騎武第32・38次、北に第34・42次、東にKB16区が所在する。当調査区の南北に障子堀が巡り、北側一帯にはピット・井戸が多数分布する。また1・5号溝は東西の調査区につながり長い直線のものとなる。

第2節 遺構と遺物

【溝】総数7条を数える。南側のトレンチで3条、調査区北端および東端に分布する。

1号溝 調査区北端に東西方向に走行する。幅122cm 深さ85cm である。覆土上層にテフラを含む。

第32次1号溝につながる。

5号溝 1号溝に併行し、第32次3号溝につながる。

【井戸状遺構】調査時は4まで命名したが、振り替えにより総数2基となった。1号井戸は第2トレンチ・3号井戸は調査区中程に位置する。

3号井戸 平面楕円形で、152cm×134cm 深さ140cm である。かわらけ(3)・ほうろく(4)が出土した。

【土壌】総数21基で、ほぼ全面に分布する。長辺200～300cmの大形の長方形土壌が多い。主軸方向は南北が多数を占め、12・21号土壌はややずれる。7・16号土壌は東西方向である。

1号土壌 平面楕円形で270cm×190cm 深さ30cm を計る。中央に炭化物がまとまって出土した。

2号土壌 平場が3ヶ所あり北半分は階段状で、南端にも段を有する。南側が最も深く円形で井戸状である。全体は270cm(残存)×120cm 深さ100cm で、南側円形部分は直径120cm を計る。覆土はやや締めり悪し。

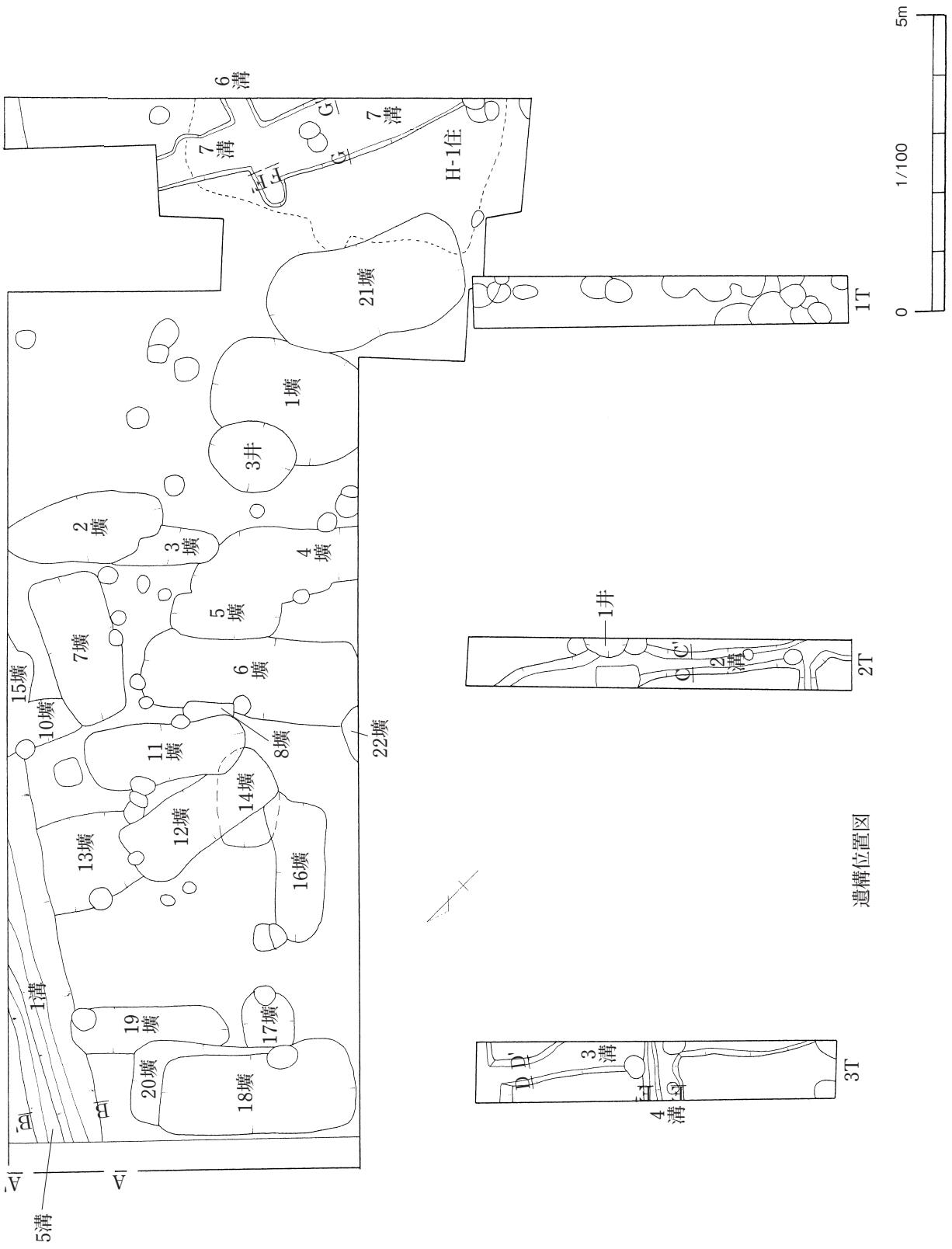
7号土壌 東西に長軸を持つ数少ないもので、平面長方形で254cm×120cm 深さ32cm である。北寄りに位置し焼土・炭化物・白色土がまとまって出土した。

14号土壌 平面隅丸長方形で162cm×100cm 深さ7cm を計る。かわらけ(13)・骨粉・炭化物が出土している。

21号土壌 調査区東寄りに位置し、最も深い土壌である。平面長方形で340cm×180cm 深さ160cm を計る。かわらけ(17～23)・ほうろく(24～26)・木槌頭部(29)のほかスラグ134g・巻貝・桃の種等が出土した。

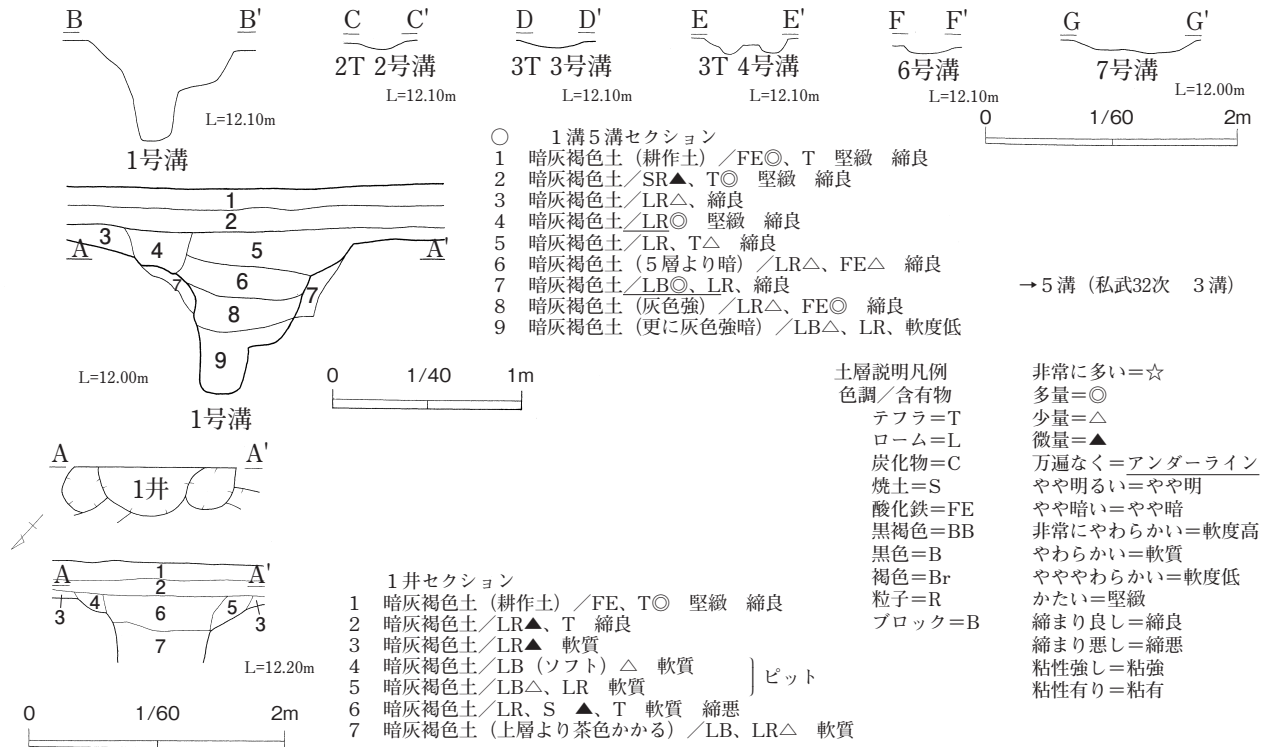
【住居跡】調査区東端に竪穴住居の半分ほどが確認された。

H-1号住居跡 一辺が5mの平面方形を呈すると



遺構位置図

第36図 騎武第33次遺構 1

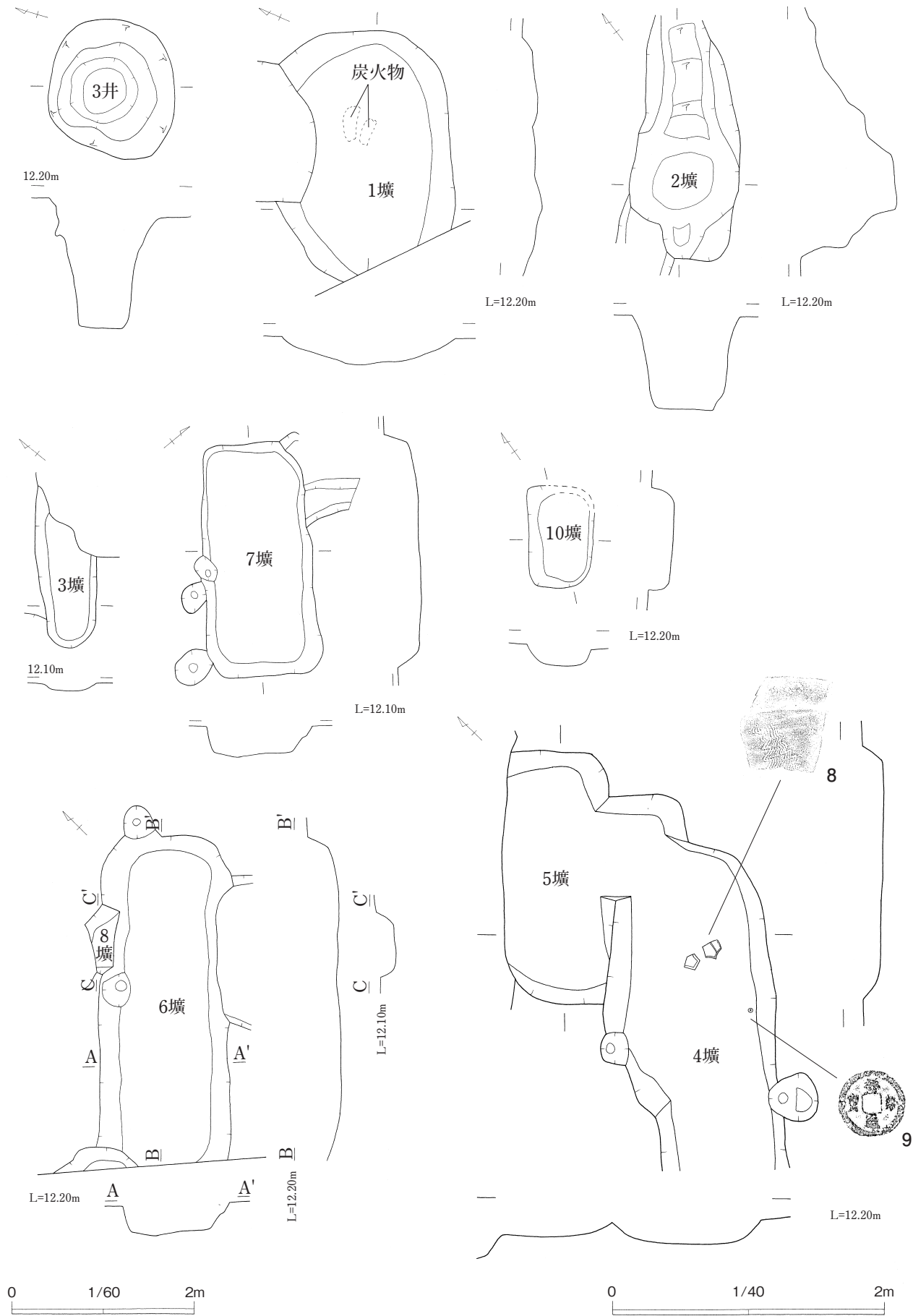


第37図 騎武第33次遺構2

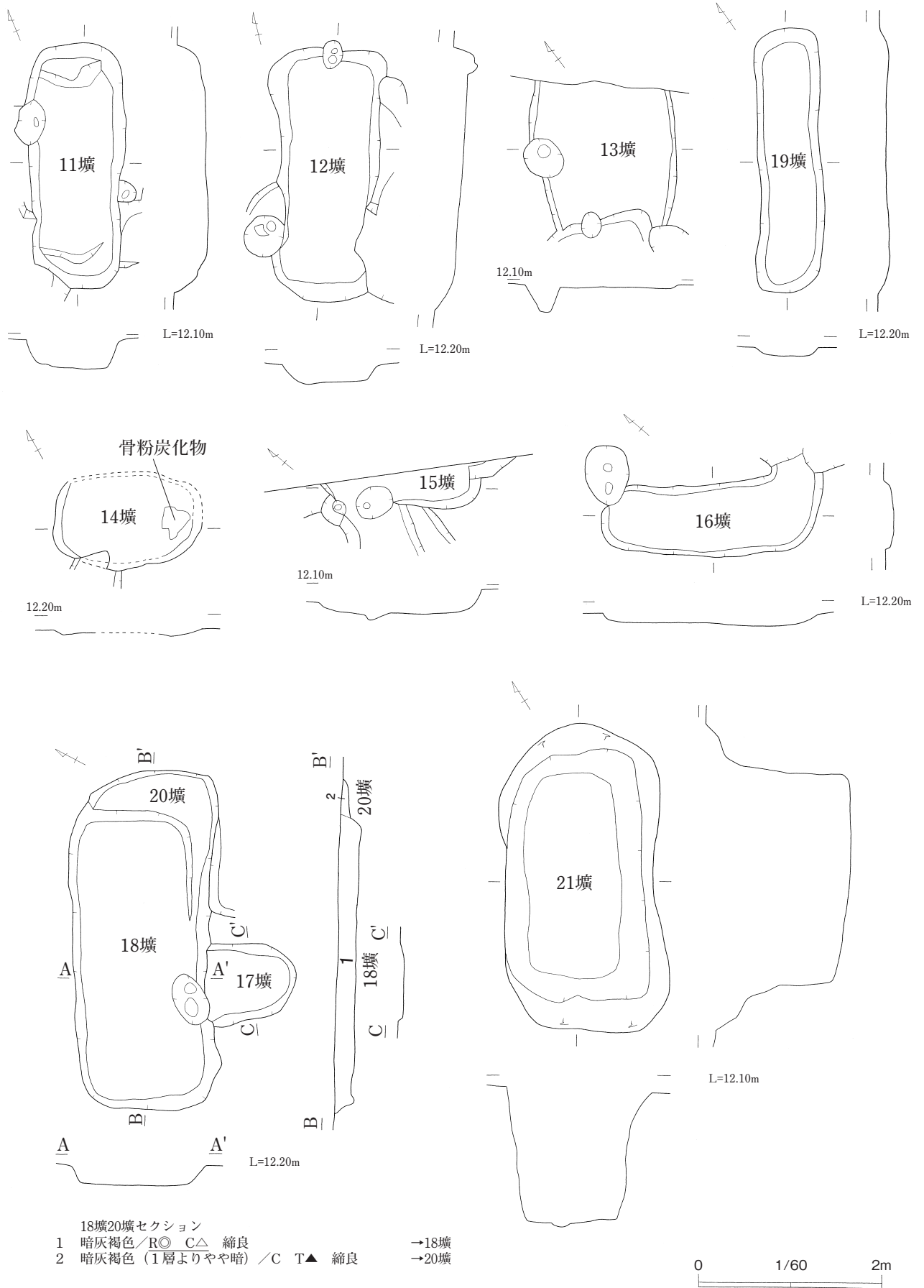
() は残存値、☆はセクション図計測値 ○は当該遺構 覆土 (T=テフラ、L=ローム、S=焼土、C=炭化物、Fe=酸化物/B=ブロック、R=粒子)

遺構名	重複	平面形	断面形	規模 (cm)	深さ (cm)	覆土	出土遺物	年代	備考
1号溝	5溝→○→19塹	直線	葉研?	幅☆122	☆85	暗灰褐色/含T △			
2号溝	1井	直線	ゆるやか	幅35	7	不明	瀬美瓶子		
3号溝	4溝	直線	ゆるやか	幅39	6	不明			
4号溝	3溝	直線	ほぼ直上	幅22	12	不明			
5号溝	○→1溝	直線	ほぼ直上	幅☆(108)	☆30	暗灰褐色/含LB◎・LR◎			
6号溝	7溝	直線	ゆるやか	幅☆40	☆6	暗灰褐色			
7号溝	6溝	直線	ゆるやか	幅111	☆10	暗灰褐色			
1号井戸	2溝	円形?	ロート状	80×(38)	69.5	暗灰褐色/含T ▲	銭貨		
2号井戸	欠番								21塹に振替
3号井戸	1塹→○	楕円形	ほぼ直上	152×134	☆140	LB層	かわらけ=16c? / 焙烙	16c~	
1号土塹	○→3井	楕円形	ゆるやか	270×190	☆30	暗灰褐色	かわらけ=16c? / 石臼/搗臼/磨石	16c~	
2号土塹	3塹→○	不整長方形	ほぼ直上	(270)×120	☆100	暗灰褐色/含LB◎・LR◎・T ▲			
3号土塹	○→2塹	隅丸長方形	ゆるやか	(180)×64	8	不明			
4号土塹	3・5塹	長方形	ほぼ直上	(190)×124	☆20	暗灰褐色	在地搗鉢/銭貨		
5号土塹	6塹→○	長方形	ほぼ直上	186×(72)	☆16	暗灰褐色/含T ▲	FE塊?		
6号土塹	○→5塹	長方形	ほぼ直上	(354)×142	36	暗灰褐色	瀬美天目/かわらけ=16c中	16c中~	
7号土塹	○→10塹	長方形	ほぼ直上	254×120	32	暗灰褐色/含LB◎・LR◎			
8号土塹	11塹→○→6塹	不明	ほぼ直上	80×(20)	20	不明			
9号土塹	欠番								14塹に振替
10号土塹	15・7塹→○	長方形	ほぼ直上	110×70	☆26	暗灰褐色			
11号土塹	○→8塹→6塹	長方形	ほぼ直上	270×106	40	暗灰褐色	銭貨		
12号土塹	11塹→○→14塹	長方形	ほぼ直上	280×110	☆24	暗灰褐色/含LB◎・LR◎			
13号土塹	1溝、12塹	長方形?	ゆるやか	(166)×158	6	不明			
14号土塹	12塹→○	隅丸長方形	ゆるやか	162×100	7	暗灰褐色	かわらけ=16c?	16c~	
15号土塹	○→10塹	長方形?	ほぼ直上	178×(48)	☆50	暗灰褐色/含LR◎			
16号土塹	なし	長方形	ほぼ直上	240×76	16	暗灰褐色			
17号土塹	○→18塹	隅丸長方形	ゆるやか	(196)×80	6	暗灰褐色			
18号土塹	17・20塹→○	長方形	ほぼ直上	326×134	☆22	暗灰褐色			
19号土塹	1溝→○	長方形	ゆるやか	294×70	11	不明			
20号土塹	○→18塹	長方形?	ゆるやか	(163)×144	10	暗灰褐色/含T ▲			
21号土塹	1塹	長方形	ほぼ直上	340×180	160	暗灰褐色	龍泉(青磁碗=13c)/中国(染付皿=15中~16c後)/瀬美徳利/在地搗鉢/かわらけ=16c 焙烙/茶臼(上臼)/桶/木桶/加工材/磨石/板碑/馬の歯/桃の種/巻貝/スラグ134g	16c~	
22号土塹	6塹→○	円形?	ほぼ直上	(94)×(26)	☆50	暗灰褐色/含LR◎			
H-1住居跡	—	円形?	—	508×(272)	56	黒褐色			

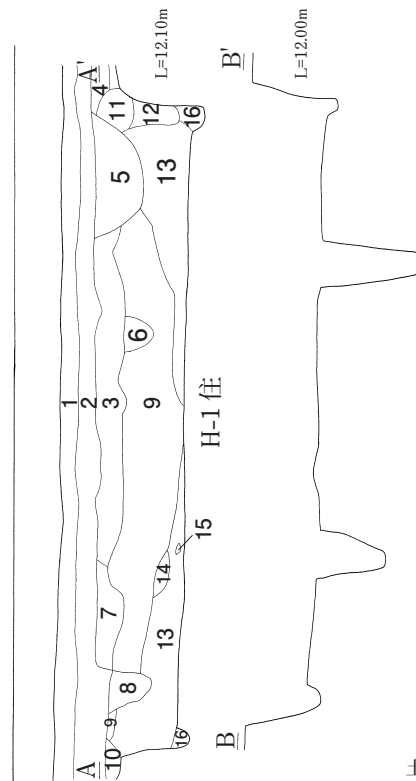
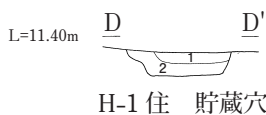
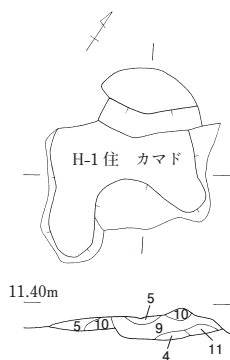
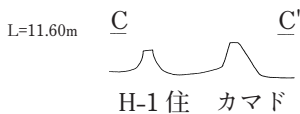
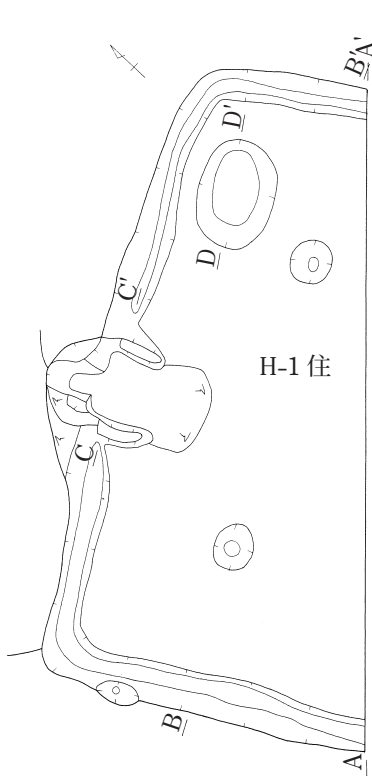
第10表 騎武第33次遺構一覧表



第38図 騎武第33次遺構 3



第39図 騎武第33次遺構4



- H-1 住セクション
 1 暗灰褐色土(耕作土)/FE, T◎ 縮良
 2 暗灰褐色土/LR, C▲, S, TO, 縮良
 3 暗灰褐色土/LR◎, 黒色B△, 縮良
 4 暗灰褐色土/LR, T▲ 縮良
 5 暗灰褐色土/LR△, 灰色土B◎ 縮良
 6 暗灰褐色土/LR▲, 黒色土B△ 縮良
 7 暗灰褐色土/FE△, C▲, 黒色土B△ 縮良
 8 暗灰褐色土/LR△, S▲, 縮良
 9 黒褐色土/LR△, FE△, 灰色土B▲ 軟質
 10 暗灰褐色土/LB△, LR 縮良
 11 褐色土/LB△, LR◎ 縮良
 12 黄褐色土(13層より暗)/LB△, BBR△ 軟度低
 13 黄褐色土/LB, LR◎ 軟度低
 14 黄褐色土(13層よりやや暗)/LR△, 黒色土B 軟質
 15 S B
 16 暗褐色土/LB△ 縮良

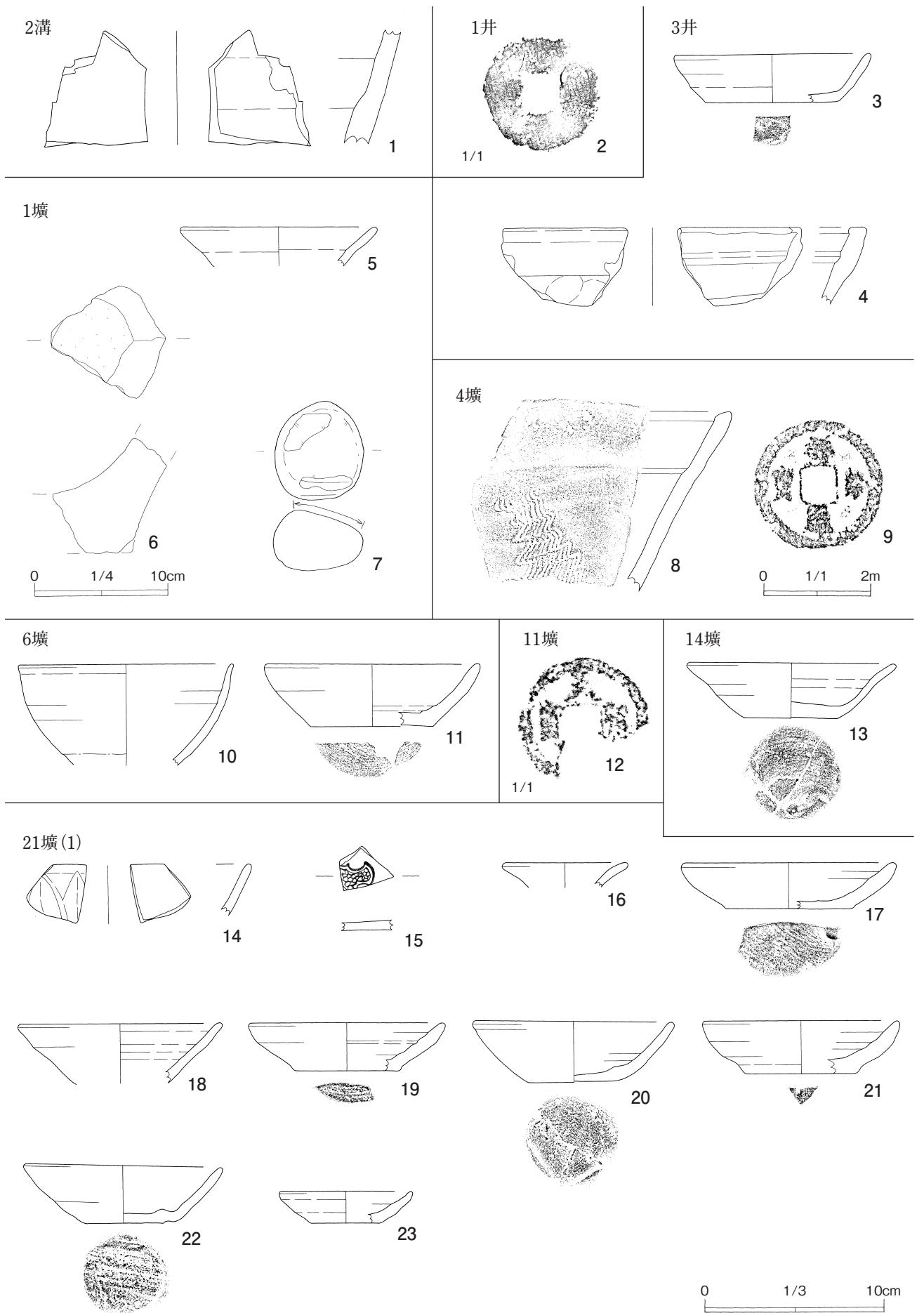
- 土層説明凡例
 色調/含有物
 テフラ=T
 ローム=L
 炭化物=C
 焼土=S
 酸化鉄=FE
 黒褐色=BB
 黒色=B
 褐色=Br
 粒子=R
 ブロック=B
- 非常に多い=☆
 多量=◎
 少量=△
 微量=▲
 万遍なく=アンダーライン
 やや明るい=やや明
 やや暗い=やや暗
 非常にやわらかい=軟度高
 やわらかい=軟質
 やややわらかい=軟度低
 かたい=堅緻
 縮まり良し=縮良
 縮まり悪し=縮悪
 粘性強し=粘強
 粘性有り=粘有

- H-1 住カマドセクション
 1 LR/LR◎, SB, SR△ 縮良
 2 S/SR ポロポロで縮悪
 3 黒色土/LR△, S R△ 軟質
 4 黒褐色土/LR◎, S ▲ 軟質
 5 褐色土/LR△, S 縮良
 6 褐色土/LR△, S △ ポロポロで 縮悪
 7 LB/Lの焼けたもの(カチカチに焼けている)
 8 褐色土/LR△, S △ ポロポロで縮悪
 9 S /S B主体 LB△ ポロポロ
 10 黄褐色粘土/S △ やや粘
 11 灰白色粘土/S △ やや粘

- H-1 住貯蔵穴セクション
 1 黄褐色土/LB△ 縮悪
 2 黄褐色土(上層よりやや暗)/LB△, C ▲ 縮悪

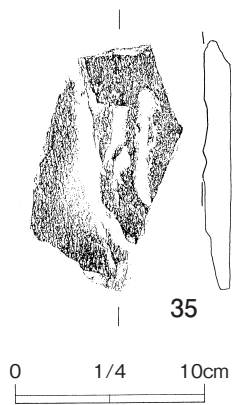
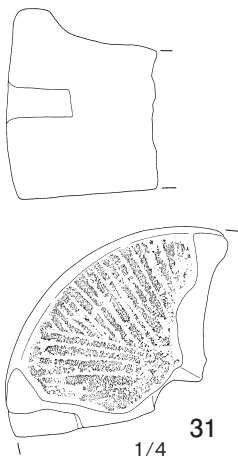
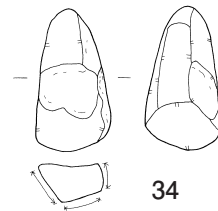
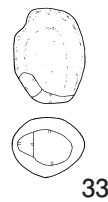
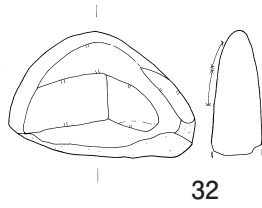
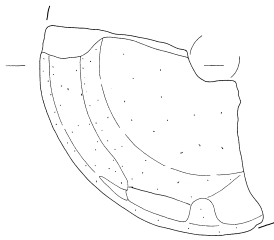
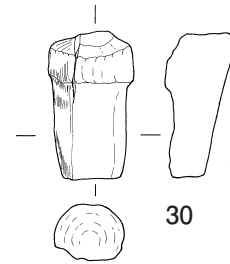
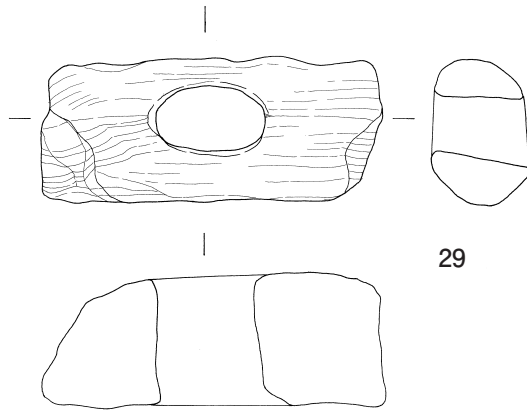
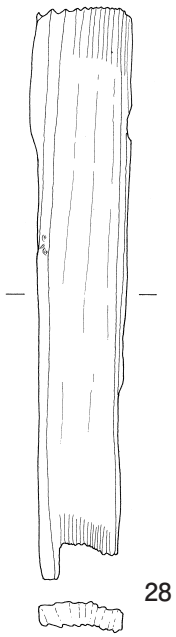
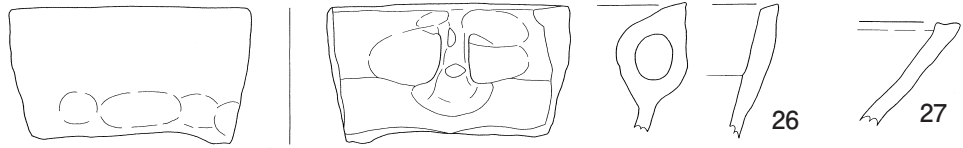
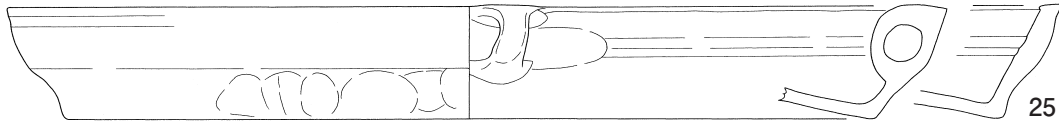
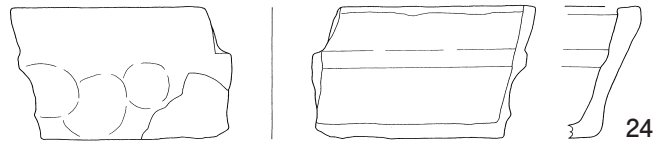


第40図 騎武第33次遺構 5



第41図 騎武第33次遺物 1

21壙(2)

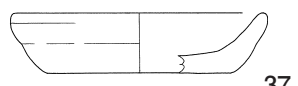


0 1/4 10cm

遺構外




36



37

0 1/3 10cm

第42図 騎武第33次遺物 2



第43図 騎武第33次遺物 3

思われ、深さ56cmを計る。竈を北辺に設け、貯蔵穴を竈脇東に備える。柱穴2本が確認された。覆土中に焼土・炭化物がまとまっていた。遺物は出土しておらず時代は不明である。北東30mに奈良期の住居跡が確認された。



調査風景

() は残存値、* は不確かな推定復元値

法量の単位はcm

図No	遺物名	産地(材質)	出土地点	口径(径)	底径(幅)	器高(厚)	形式等	年代	遺物ID	備考
1	瓶子	瀬戸美濃	2溝No125	—	—	—	古		袋02	
2	銭貨(熙寧元宝)	銅	1井2T	—	—	—			0033-0003	
3	かわらけ	在地	3井	*11.0	*7.4	2.7		◇16c?	K08	
4	ぼうろく	在地	3井	—	—	—			H02	
5	かわらけ	在地	1壙No5	*11.0	—	—		◇16c?	K11	
6	搗臼	石(安山岩)	1壙No3	—	(7.5)	(8.6)			石01	
7	磨石	石(デイサイト)	1壙No1	5.6	4.9	3.4			0033-0001	
8	播鉢	在地	4壙No1	—	—	—			鉢02	
9	銭貨(祥符通宝)	銅	4壙No3	—	—	—			0033-0001	
10	天目	瀬戸美濃	6壙No1	*12.0	—	—	大1		天01	
11	かわらけ	在地	6壙No2, 2層	*12.0	*6.8	3.5		◇16c 中	K04	
12	銭貨(天禧通宝)	銅	11壙	—	—	—			0033-0002	
13	かわらけ	在地	14壙(Na1・2)	*11.6	5.2	3.1		◇16c?	K03	60% 残
14	青磁碗	龍泉窯系中国	21壙No1	—	—	—	B-1	13c	青01	
15	染付皿	中国	21壙No35	—	—	—	B-1	15c 中~16c 後	染01	
16	德利	瀬戸美濃	21壙No25	*7.0	—	—	大3、I		袋01	
17	かわらけ	在地	21壙No3	*12.0	*7.0	2.6		◇16c	K06	
18	かわらけ	在地	21壙(Na4・下層)	11.4	—	—		◇16c	K05	40% 残
19	かわらけ	在地	21壙(Na6、一括)	*11.0	*6.0	2.7			K07	
20	かわらけ	在地	21壙(Na8、一括)	11.2	5.0	3.3~3.6		◇16c	K02	70% 残 見込ナデ 底面削り
21	かわらけ	在地	21壙No48	*11.0	*6.4	3.0		◇16c	K12	
22	かわらけ	在地	21壙	*11.0	4.5	3.1~3.4		◇16c	K01	60% 残 見込ナデ 底面削り
23	かわらけ	在地	21壙	*7.4	*3.8	1.8	騎西城Ⅱ期		K09	
24	ぼうろく	在地	21壙No15	—	—	5.2			H01	
25	ぼうろく	在地	21壙(Na18~20・37~40・42・43・45~47、一括)	*37.0	*32.0	4.4			H04	
26	ぼうろく	在地	21壙No41	—	—	—			H03	
27	播鉢	在地	21壙No5	—	—	—			鉢01	
28	桶	木	21壙	22.7	3.8	1.0			0033-0004	
29	木槌	木	21壙No52	13.3	5.6	4.0			0033-0002	
30	加工材	木	21壙	5.8	3.5	—			0033-0003	
31	茶臼(上臼)	石	21壙	—	(7.7)	10.1			石03	
32	磨石	石(デイサイト)	21壙No29	(5.0)	7.4	1.9			0033-0002	全面スス付着
33	磨石	石(デイサイト)	21壙	3.8	2.8	2.2			0033-0003	
34	磨石	石(デイサイト)	21壙	5.7	2.8	2.0			0033-0004	
35	板碑	石(緑泥片岩)	21壙No53	(13.1)	(8.8)	(1.5)			0033-0001	
36	折縁皿	瀬戸美濃	2層	—	—	—	大4		皿01	
37	かわらけ	在地	一括	*10.0	*7.0	2.4	騎西城Ⅲ期		K10	
38	砥石	石(泥岩)	一括	8.7	4.4	2.9			石02	
39	板碑	石(緑泥片岩)	一括	(18.1)	(13.0)	(1.7)			0033-0002	
40	縄文土器	土器	一括	—	—	—	条痕文系			表裏条痕
41	縄文土器	土器	11壙	—	—	—	条痕文系			
42	縄文土器	土器	2層	—	—	—	条痕文系			
43	縄文土器	土器	一括	—	—	—	条痕文系			
44	縄文土器	土器	11壙	—	—	—	加曾利E			
45	縄文土器	土器	2層	—	—	—	加曾利E			
46	縄文土器	土器	一括	—	—	—	加曾利E			
47	縄文土器	土器	一括	—	—	—	加曾利E			
48	縄文土器	土器	一括	—	—	—	加曾利E			
49	縄文土器	土器	一括	—	—	—	加曾利E			
50	縄文土器	土器	一括	—	—	—	加曾利E			
51	土師器	土器	一括	—	—	—				
52	縄文土器	土器	21壙No22	—	—	—	早期隆帯文系?			

第11表 騎武第33次遺物一覧表

第Ⅶ章 騎武第34次調査

第1節 調査の概要

(調査に至る経過)

平成3年9月25日、開発者関口一氏から騎西町教育委員会に宛て、大字根古屋仮換地52街区11画地における住宅の建設にあたり「埋蔵文化財の所在及び取り扱いについて」の照会があった。町教育委員会は建設予定地は騎西城武家屋敷跡の範囲内に該当することから埋蔵文化財が所在するものと回答した。開発者と協議の結果、記録保存の措置を講じるための発掘調査を実施することとなった。

平成3年10月21日付けで開発者から発掘調査の依頼書が提出された。発掘調査は、騎西町教育委員会が実施することとし、社会教育課主任嶋村英之が担当した。

(調査協力員)

梓沢ユキ子 岡田光子 山口保雄 山崎福太郎

(文化庁通知) 4委保記第5-3023号

平成4年10月20日

(調査期間) 平成4年6月16日～9月3日

(調査面積) 110m²

(調査の経過)

隣接する32・33次調査と並行で調査した。建設予定地に13.5m×8.3mの調査区を設定し掘り下げた。その際遺構密集区の東南隅にトレンチを入れ調査した。ローム面を遺構確認面とし溝・井戸・土壌の調査を実施した。さらにピットの確認を行った。遺構の図化は全体は平板測量により、各遺構は任意に設定した水糸を基準としてメジャーにより実測した。最後に縄文時代の精査をした。

(周辺の調査)

西に騎武第42・32・38次、北に第30次、東にKB16区、南に第33次が所在する。当調査区の南北に障子堀が巡り、本調査区を含め北側一帯にはピット・井戸が多数分布する。また2溝は東西の調査区につながり長い直線のものとなる。

第2節 遺構と遺物

【溝】 2条確認され、東端に位置する。

1号溝 東西方向に走行し幅78cm(残存) 深さ82cmを計る。

【井戸状遺構】 総数11基を数えるが東端に集中する。規模・深さは多様である。

1号井戸 102cm(残存)×80cm(残存) 深さ166cmを計る。

2号井戸 192cm×120cm(残存) 深さ210cmを計る。砥石(9)・板碑片(10~14)・雁俣様の鉄鍬?が出土した。10は裏面に砥面がある。

3号井戸 150cm×100cm(残存) 深さ150cmを計る。かわらけ(15~18)・砥石(19)・磨石(20・21)が出土する。上層では焼土・炭化物がまとまって出土し、中位ではローム2次堆積が見られる。

4号井戸 104cm×94cm 深さ140cmを計る。スラグ112gが出土した。

5号井戸 直径86cm 深さ102cmを計る。下層でほうろく(28)・粉挽白片(29~31)が出土した。

6号井戸 直径110cm 深さ220cmを計る。深い。桶の底板(32)・表裏に砥面のある板碑片(34)・桃の種が出土した。

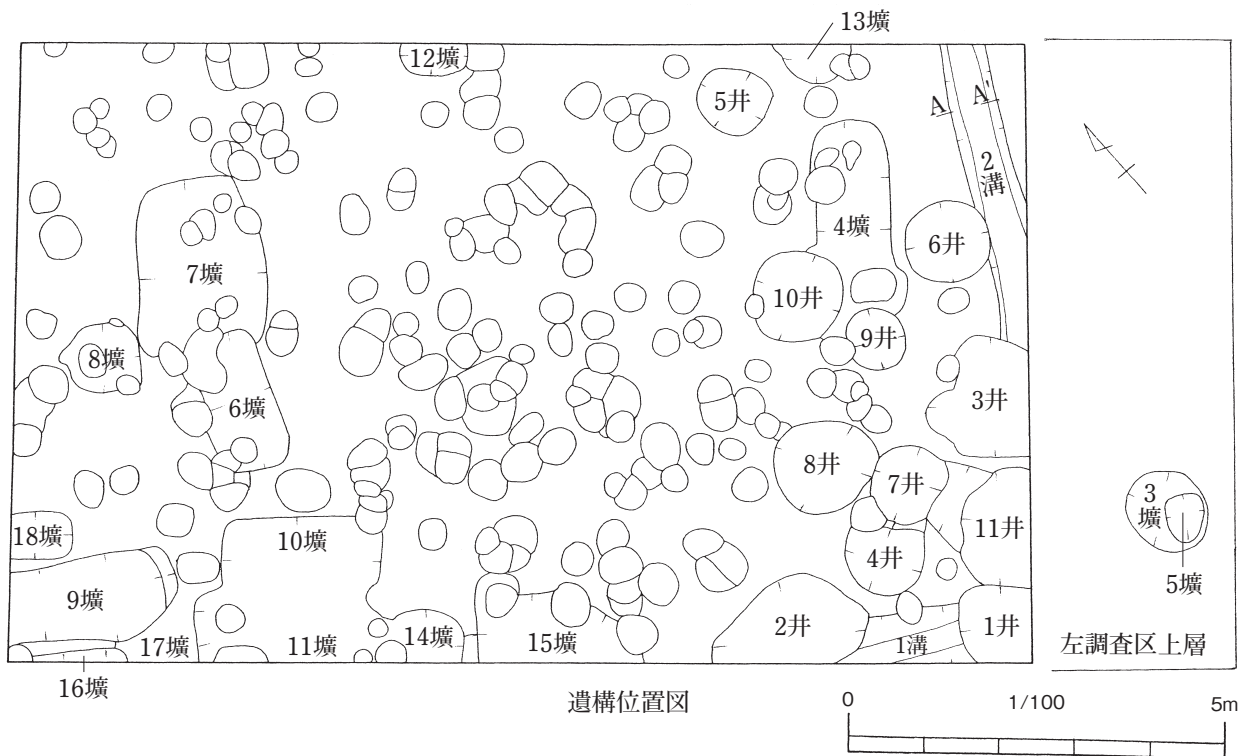
7号井戸 直径100cm 深さ146cmを計る。長さ6cm馬形土製品(40)・スラグ6gが出土した。馬形土製品は横位に出土した。祭祀に伴うものか。

8号井戸 142cm×120cm 深さ142cmを計る。板碑片(47・48)が出土した。

9号井戸 88cm×70cm 深さ134cmを計る。スラグ18gが出土した。

10号井戸 124cm×120cm 深さ170cmを計る。かわらけ(51~53)・ほうろく(54)・桶の側板11点及び底板が2点(55・56)・板碑(58)が出土する。板碑裏面には砥面がある。内面黒色のかわらけ(51)・一部黒色(52)はほぼ完形で正位に並んで出土。祭祀に伴うものか。桶は散乱して出土した。側板にはたがの跡、底板には木釘が残る。55-12は不明だが同一個体として扱う。

11号井戸 直径164cm 深さ210cmを計る。桶の側板(59-1~3・60)が4点出土した。59の3点は不

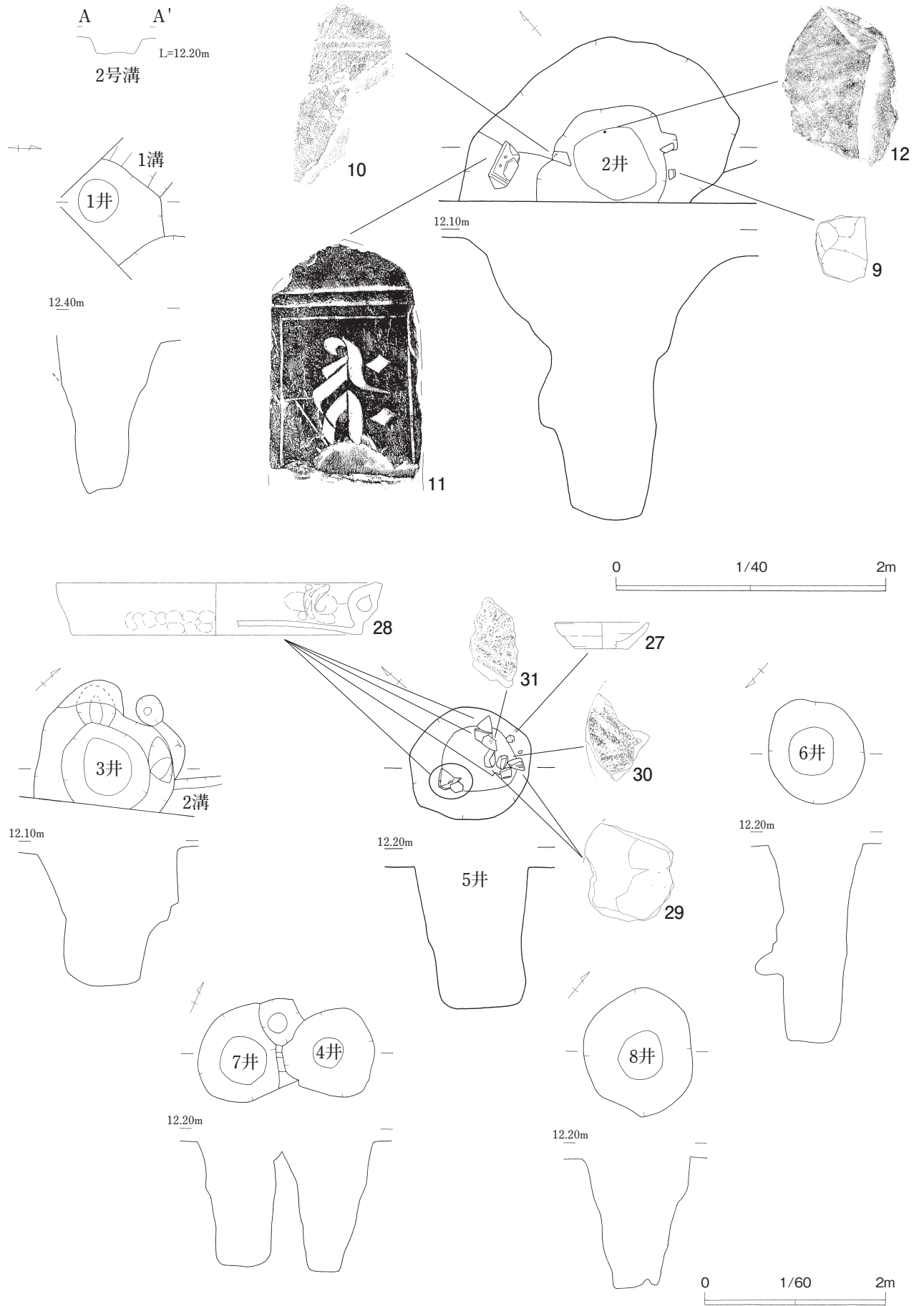


第44図 騎武第34次遺構1

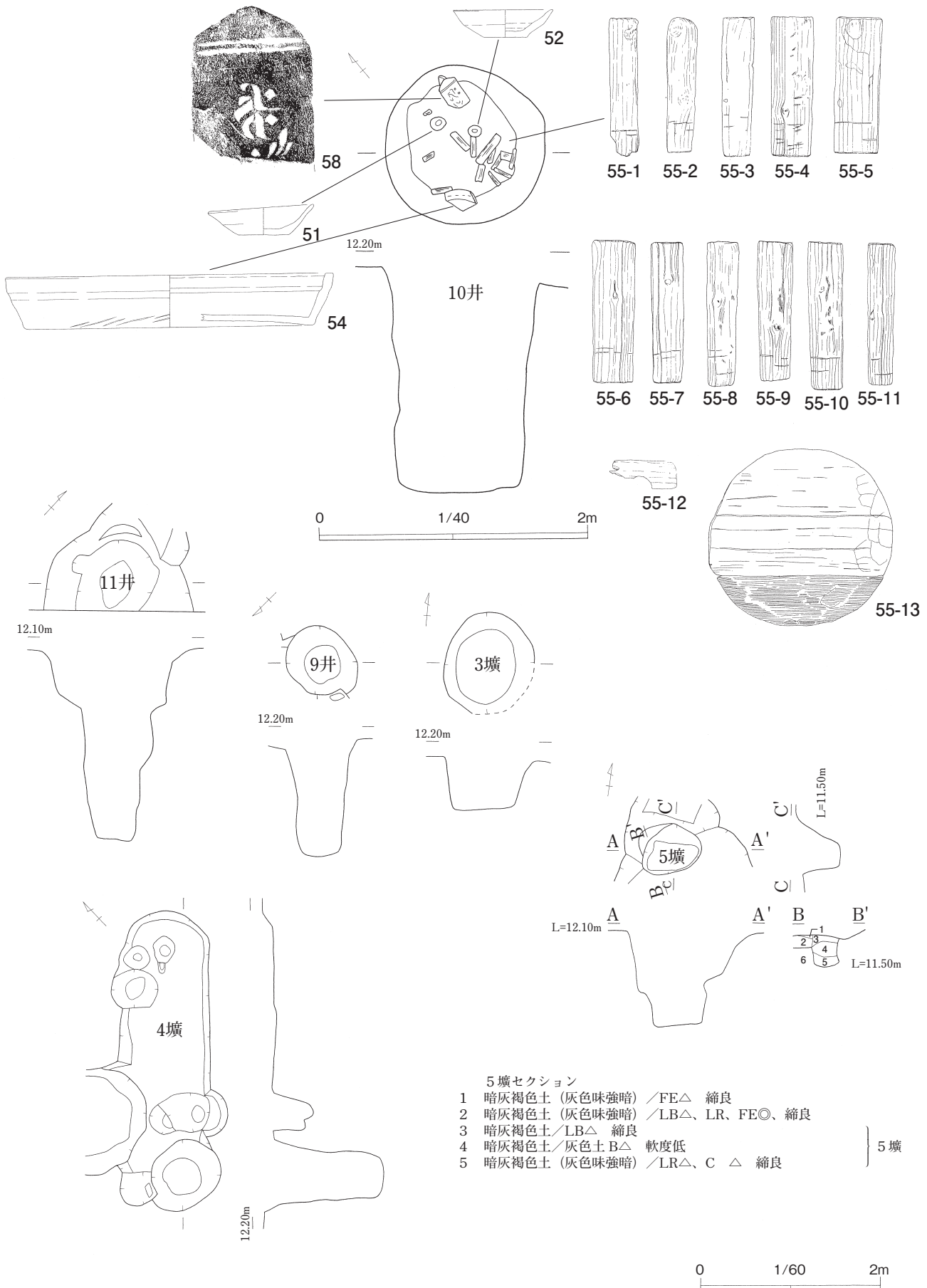
() は残存値、☆はセクション図計測値 ○は当該遺構 覆土 (T=テフラ、L=ローム、S=焼土、C=炭化物、Fe=酸化鉄/B=ブロック、R=粒子)

遺構名	重複	平面形	断面形	規模 (cm)	深さ (cm)	覆土	出土遺物	年代	備考
1号溝	○→1・2井	直線	箱莖研	幅(78)	☆82	暗灰褐色/含FE◎			
2号溝	6井	直線	ほぼ直上	幅☆65	☆16	暗灰褐色			
1号井戸	1溝→○	円形	ロート形	(102)×(80)	166	暗灰褐色/含LB層	瀬美播鉢/かわらけ=16c末?/銭貨	16c末~	
2号井戸	1溝→○	楕円形	ロート形	192×(120)	210	暗灰褐色/含LB層	在地播鉢/かわらけ=16c/焙烙/砥石/板碑=室町/雁俣様製品(鉄鏝?)	16c~	
3号井戸	2溝→○	円形	ロート形	150×(100)	150	暗灰褐色/含LB層	瀬美(緑釉小皿・丸皿)/かわらけ=15c中~16c末?/磨石/砥石/板碑	15c中~	
4号井戸	7井→○	円形	直上	104×94	☆140	暗灰褐色	中国(染付皿=15c後)/瀬美播鉢/砥石/かわらけ=16c?	16c~	
5号井戸	なし	楕円形	直上	86	☆102	暗灰褐色	かわらけ=16c?/焙烙/粉挽白(上、下白)	16c~	
6号井戸	2溝	円形	ほぼ直上	110	☆220	LB層	桶(底板)/板碑/桃の種		
7号井戸	8井→○→4井、3墳	円形	ロート形	100	☆146	暗灰褐色/含C◎	中国(染付皿=15c後、16c中・白磁皿=15c後~16c前)/瀬美(徳利・播鉢)/磨石/砥石/土製馬/銭貨/スラグ6g	16c中~	
8号井戸	○→7井	円形	ほぼ直上	142×120	142	暗灰褐色/含FE◎・LR◎	瀬美播鉢/焙烙/板碑	16c中~	
9号井戸	なし	楕円形	ほぼ直上	88×70	☆134	暗灰褐色/含T▲	土鍋/粉挽白(上白)/スラグ18g		
10号井戸	4墳→○	円形	直上	124×120	☆170	暗灰褐色	かわらけ=15c中~16c前/焙烙/桶(底板)/銭貨/板碑	15c中~	
11号井戸	○→5墳	楕円形	ロート形	164	210	暗灰褐色/含LB層	かわらけ=16c/磨石/桶(側板)		
1号土墳	欠番					—			3井に振替
2号土墳	欠番					—			11井に振替
3号土墳	7井、5墳→○	円形	ほぼ直上	100	60	暗灰褐色	漳州(染付皿=16後~17c前)/瀬美(丸皿・緑釉小皿)	16c後~	
4号土墳	○→10井	隅丸長方形	ゆるやか	(266)×100	13	暗灰褐色	在地播鉢		
5号土墳	11井→○→3墳	楕円形	ほぼ直上	70×50	40	暗灰褐色			
6号土墳	7墳	隅丸長方形	ほぼ直上	190×102	☆23	暗灰褐色			
7号土墳	6墳	隅丸長方形	ゆるやか	(240)×178	☆12	暗灰褐色			
8号土墳	なし	円形	ほぼ直上	100×90	☆20	暗灰褐色	かわらけ		
9号土墳	17墳	隅丸長方形	直上	(230)×98	☆38	暗灰褐色/含LB◎・LR◎			
10号土墳	○→11墳	長方形	ほぼ直上	206×100	☆21	暗灰褐色/含LB◎・LR◎			
11号土墳	10墳→○	長方形	ほぼ直上	(246)×(66)	☆18	暗灰褐色	瀬美緑釉小皿		
12号土墳	なし	円形?	ほぼ直上	84×(44)	☆56	暗灰褐色/含LB◎・LR◎	火打石		
13号土墳	なし	円形?	ほぼ直上	104×(50)	☆20	暗灰褐色			
14号土墳	10墳	長方形	ゆるやか	(97)×(74)	18	不明			
15号土墳	なし	不整形	ほぼ直上	212×(90)	14	不明			
16号土墳	なし	楕円形?	不明	(117)×(14)	17	不明			
17号土墳	9・11墳	長方形	ゆるやか	(116)×(88)	14	不明			
18号土墳	なし	長方形	ゆるやか	(86)×66	☆12	暗灰褐色			

第12表 騎武第34次遺構一覧表

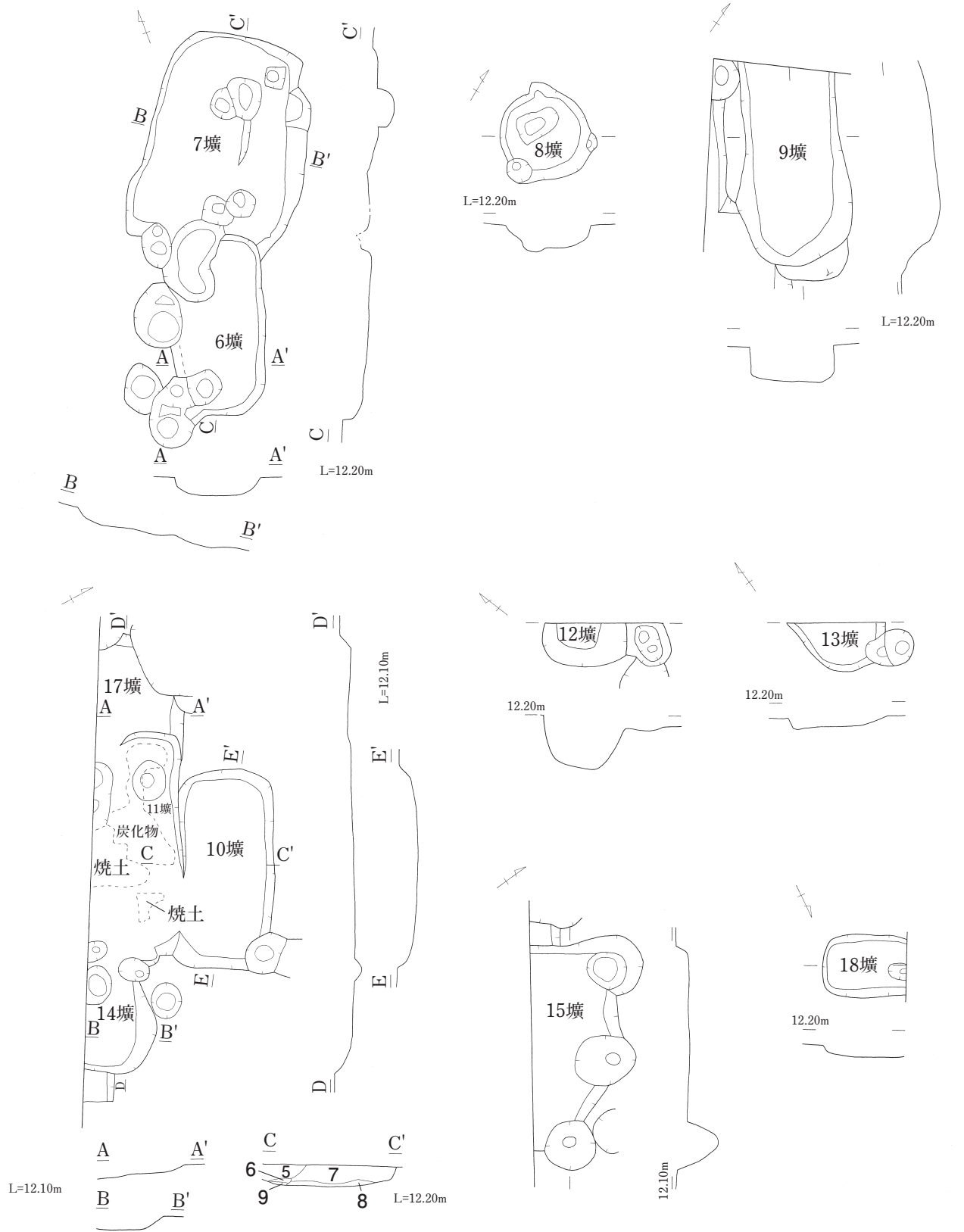


第45図 騎武第34次遺構 2



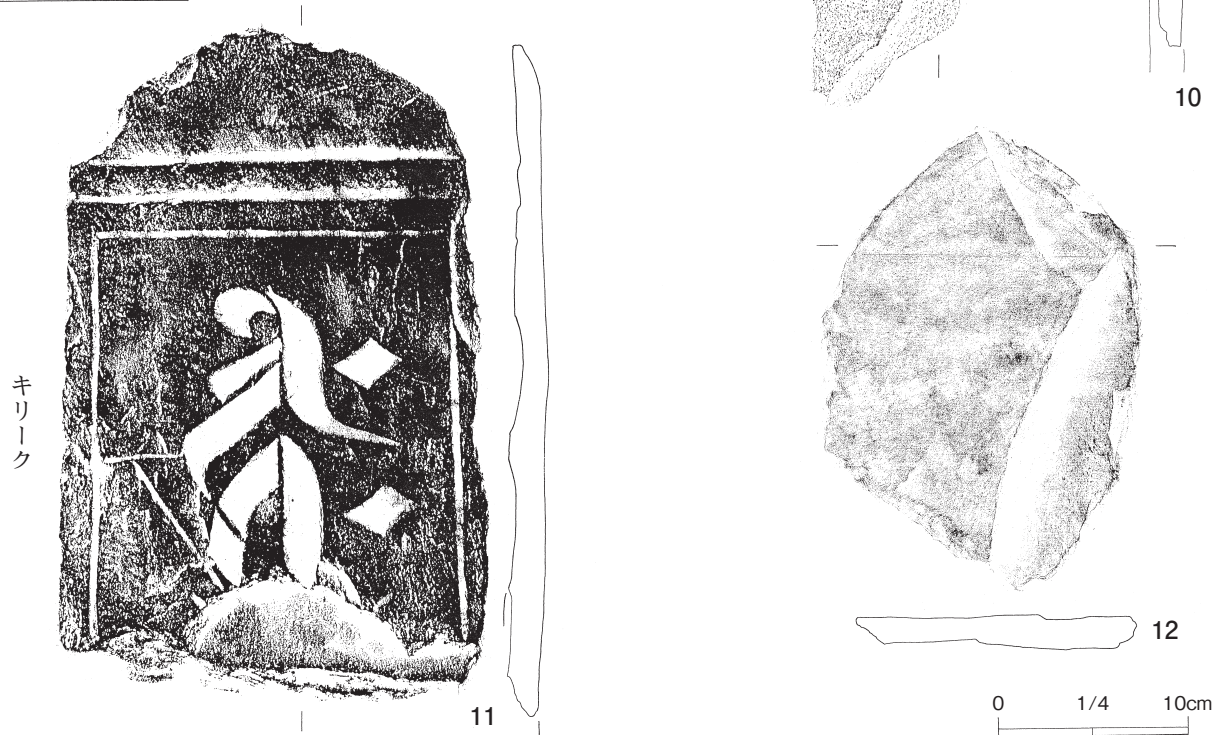
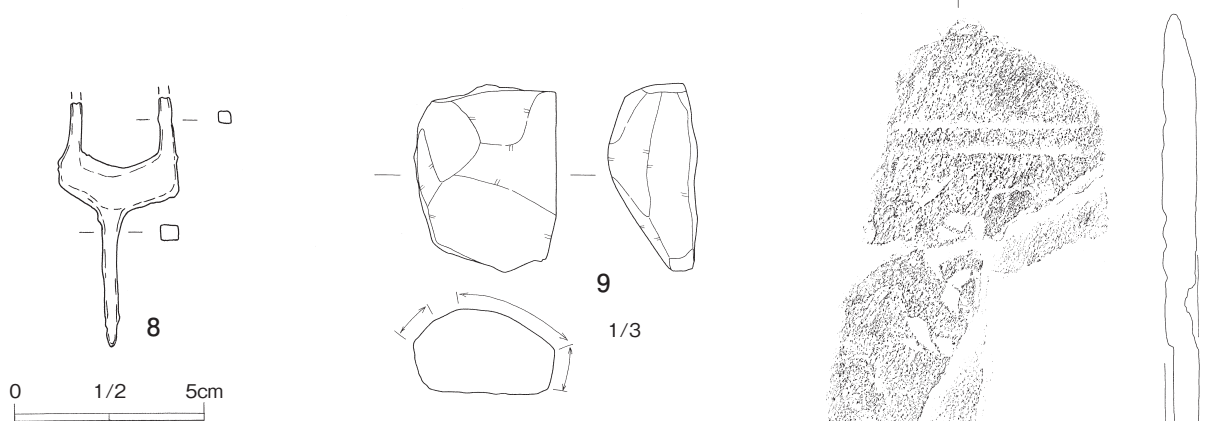
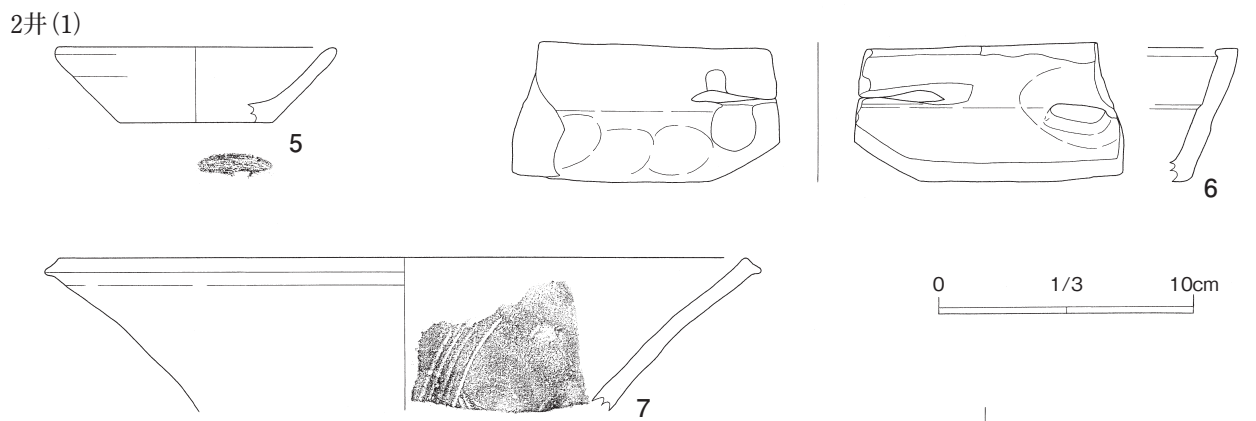
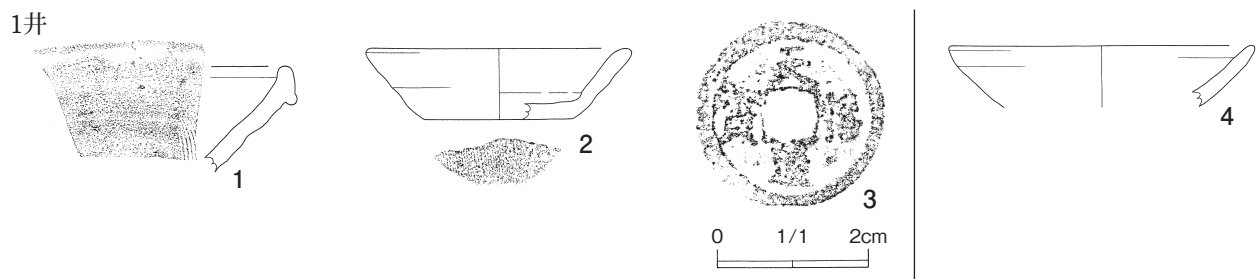
- 5 壙セクション
- 1 暗灰褐色土 (灰色味強暗) / FE△ 縮良
 - 2 暗灰褐色土 (灰色味強暗) / LB△、LR、FE◎、縮良
 - 3 暗灰褐色土 / LB△ 縮良
 - 4 暗灰褐色土 / 灰色土 B△ 軟度低
 - 5 暗灰褐色土 (灰色味強暗) / LR△、C △ 縮良
- } 5 壙

第46図 騎武第34次遺構 3



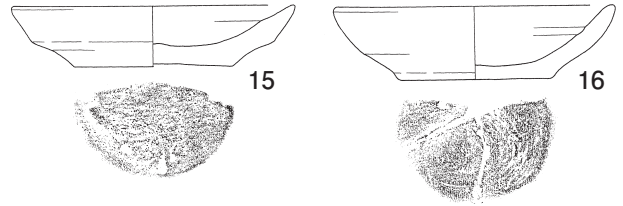
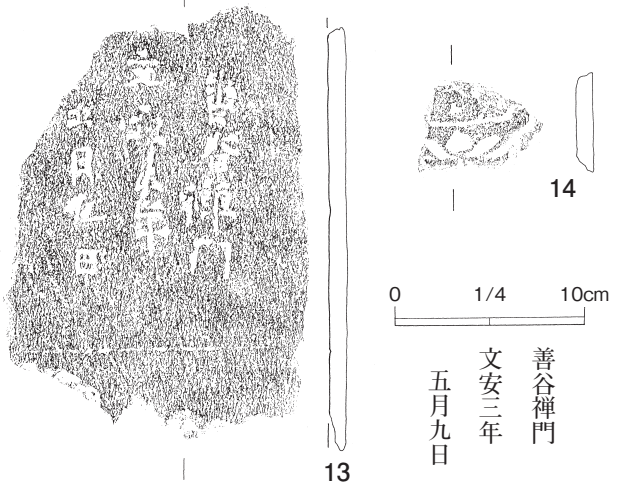
- 10壙11壙セクション
- 5 暗灰褐色土/LB、LR、S、T▲ 縮良
 - 6 S、C/S、C を主体 サラサラしている 骨粉△
 - 7 暗灰褐色土/LB、LR○、S、C ▲ 縮良
 - 8 暗灰褐色土/LB◎ 軟度低
 - 9 暗灰褐色土/LB◎ 縮良
- } 11壙
- } 10壙
- 11壙

第47図 騎武第34次遺構 4

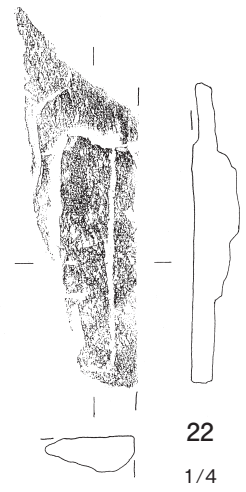
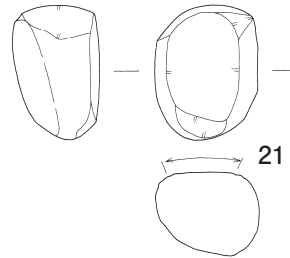
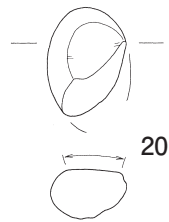
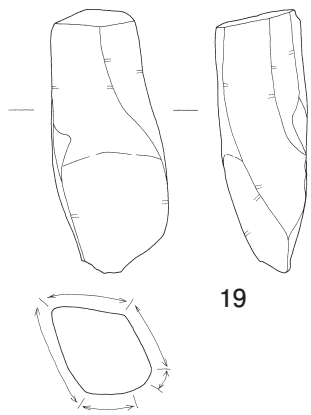


第48図 騎武第34次遺物 1

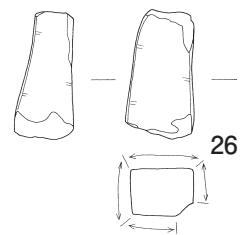
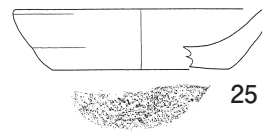
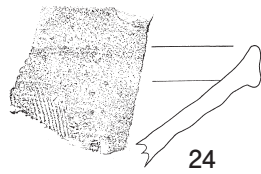
2井(2)




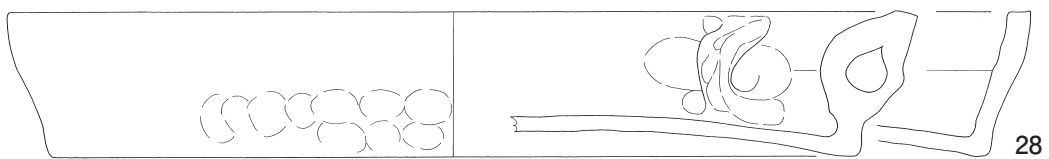
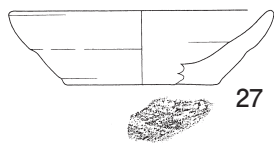
3井



4井

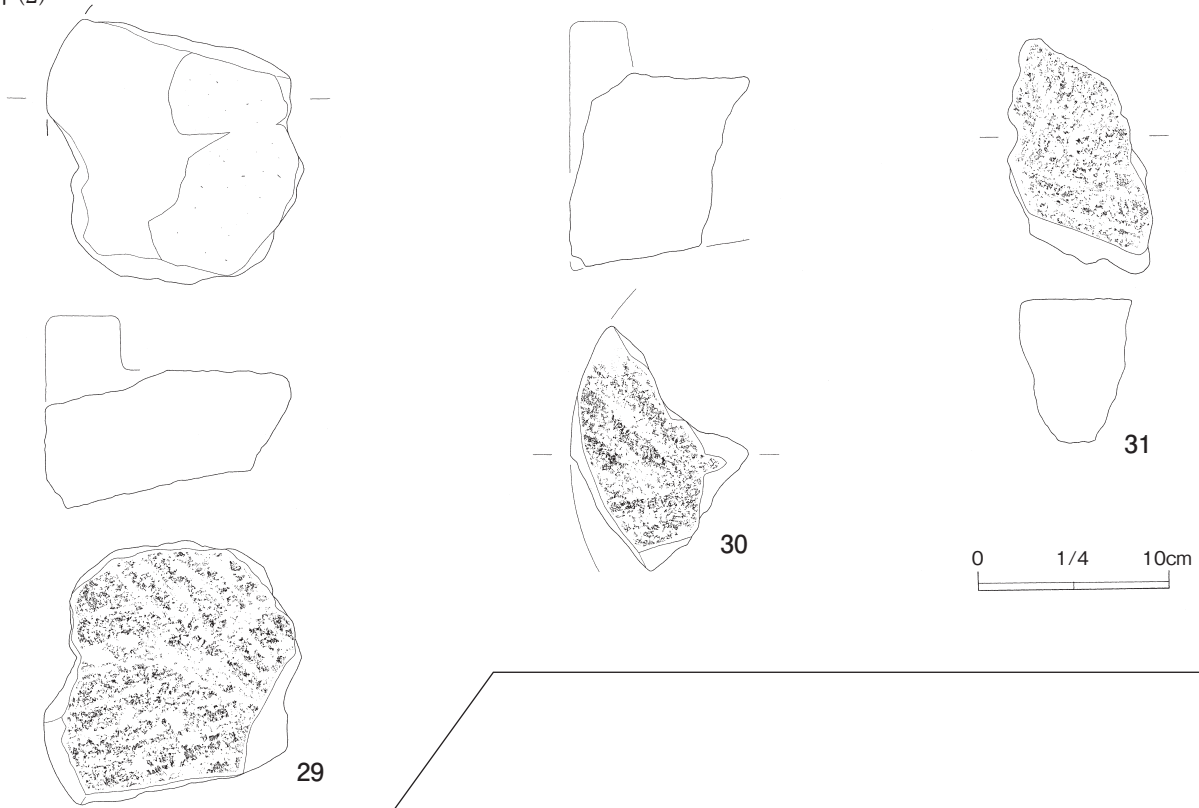


5井(1)

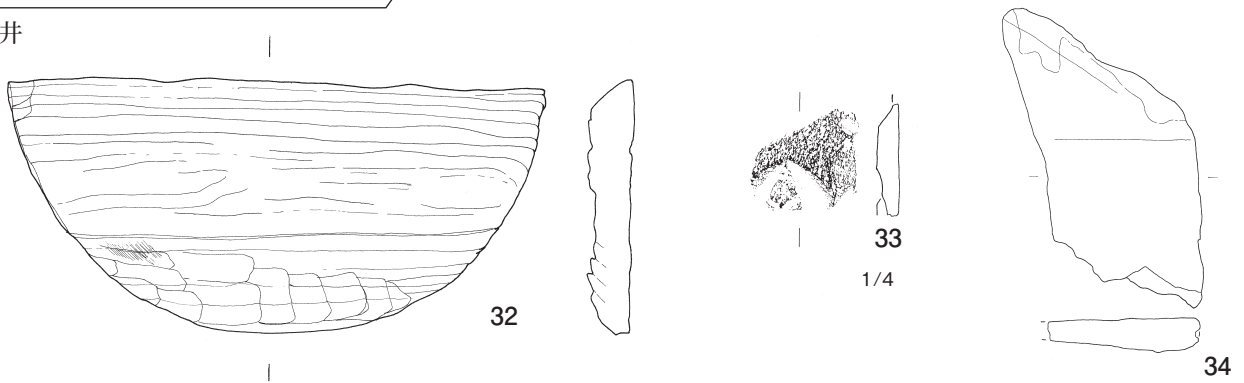


第49図 騎武第34次遺物 2

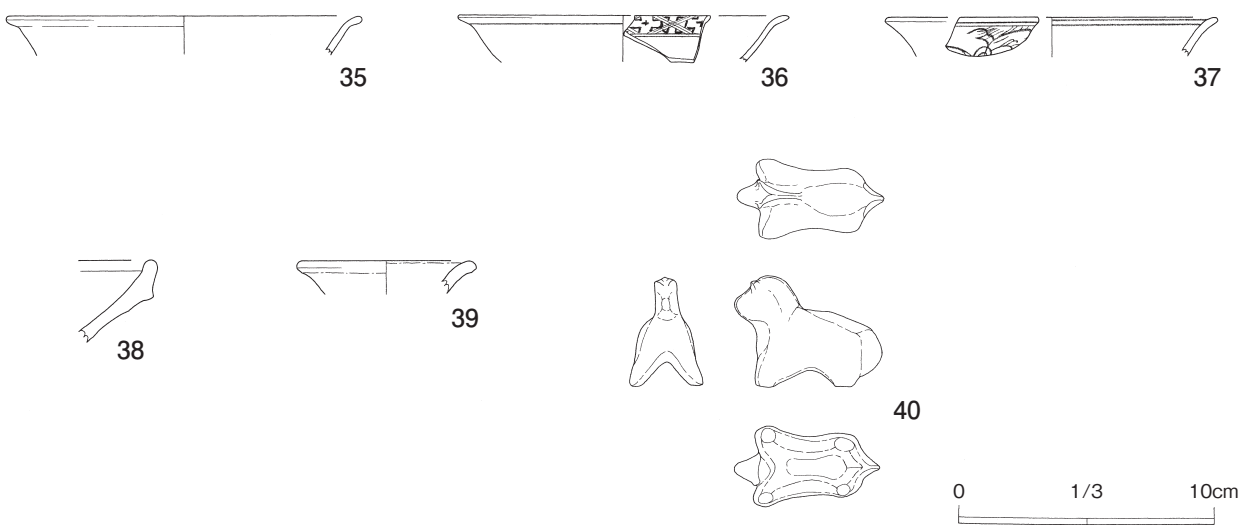
5井(2)



6井

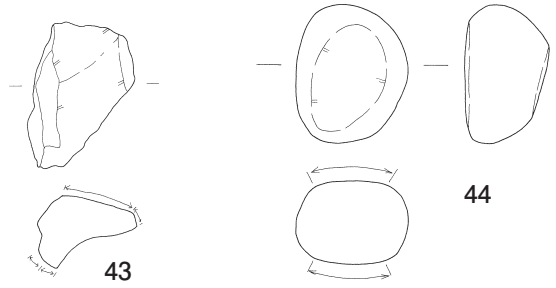
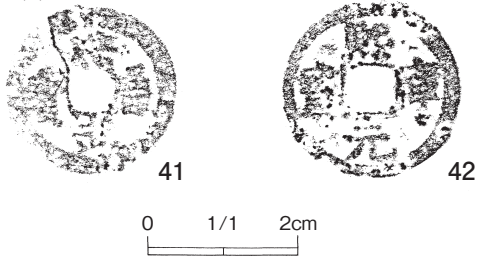


7井(1)

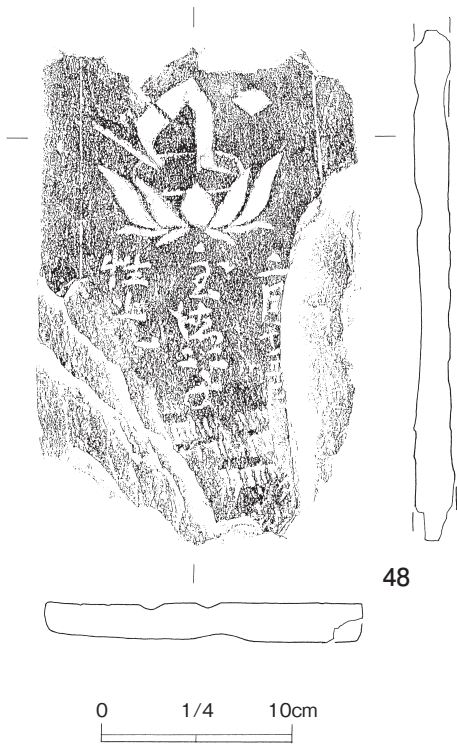
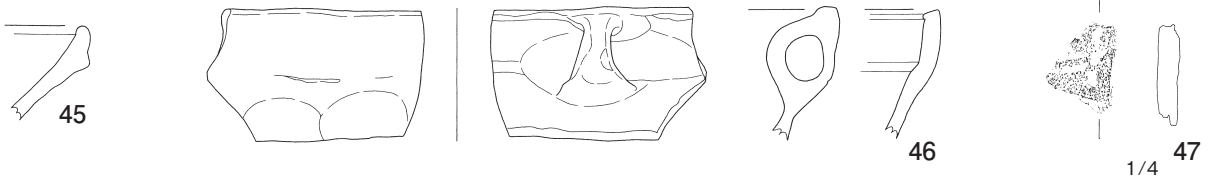


第50図 騎武第34次遺物 3

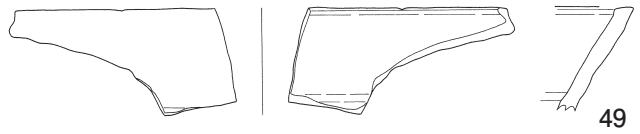
7井(2)




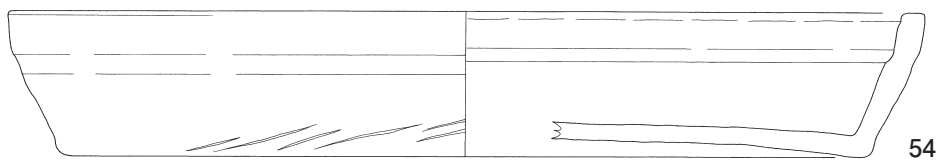
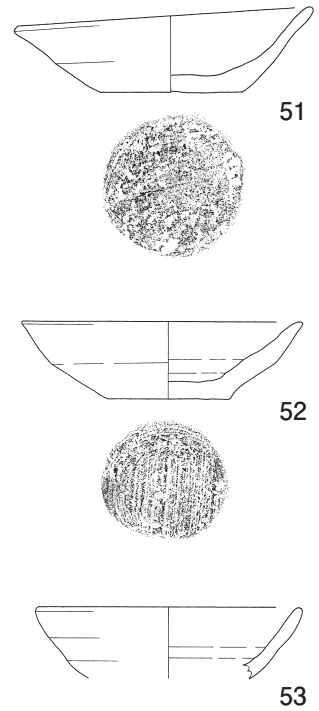
8井



9井

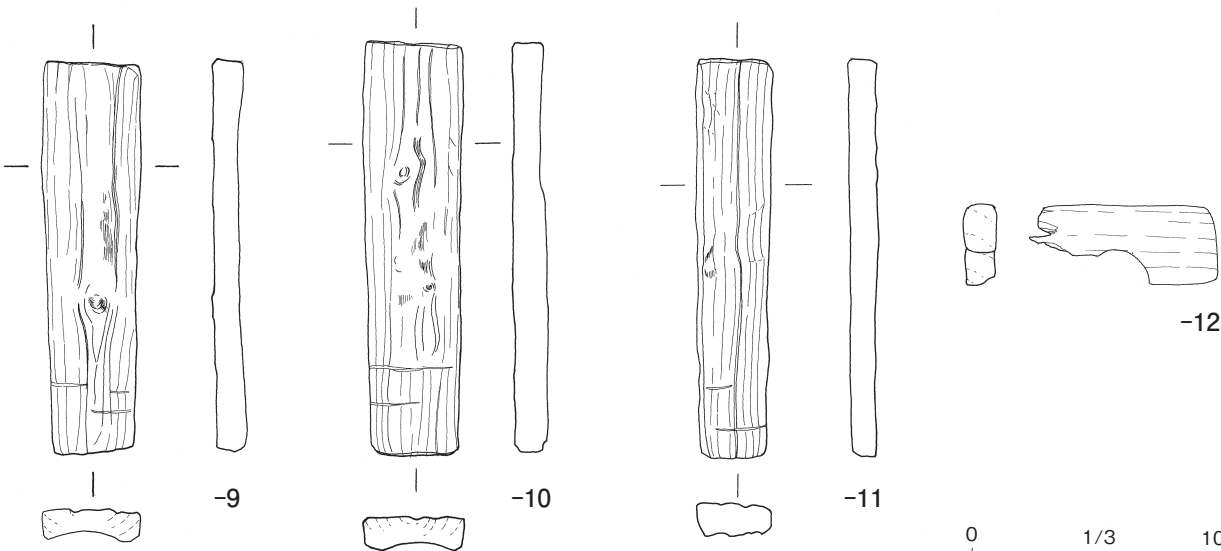
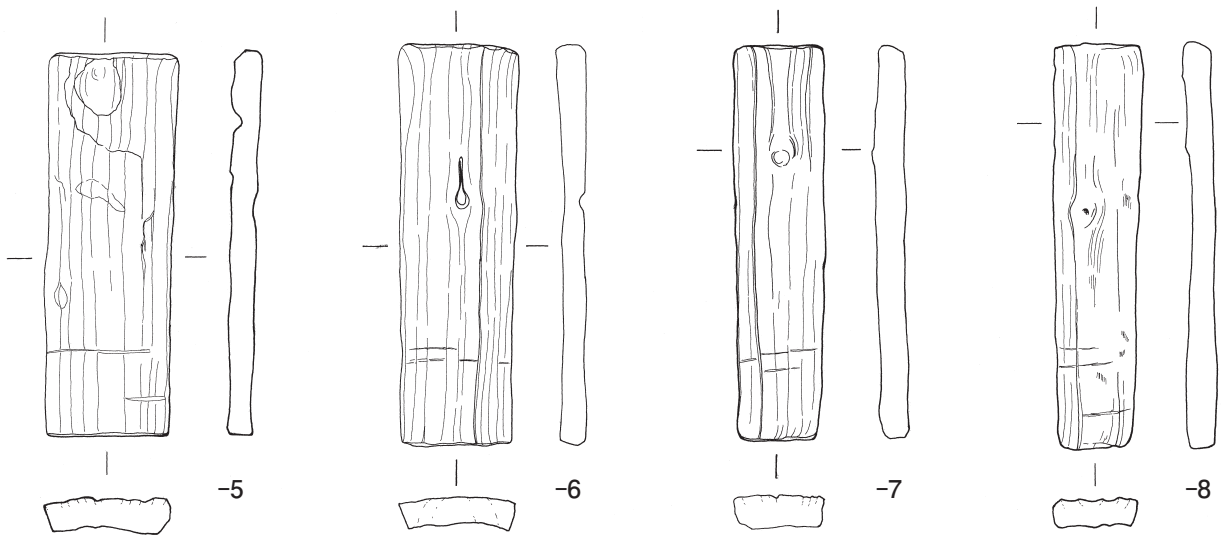
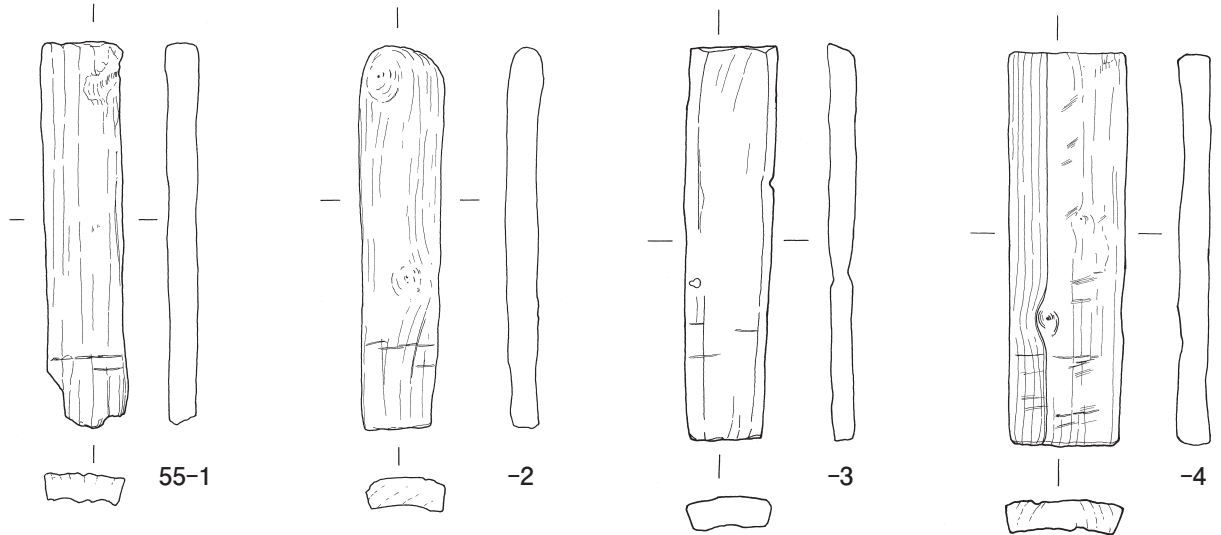


10井(1)



第51図 騎武第34次遺物 4

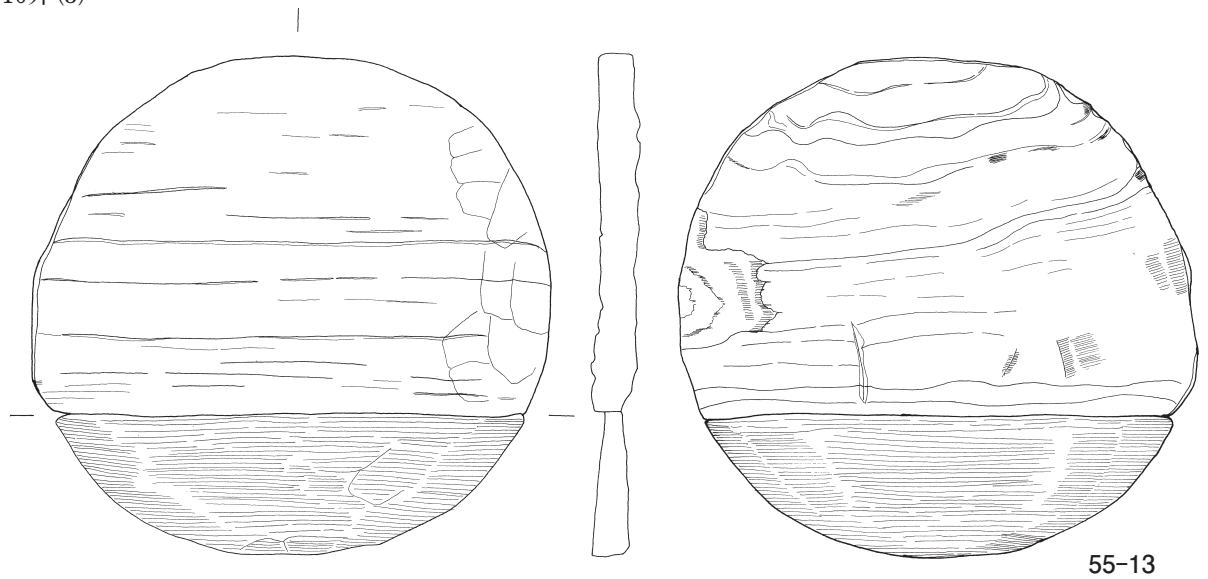
10井(2)



0 1/3 10cm

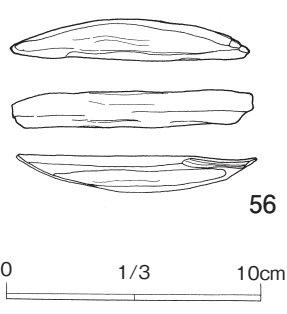
第52図 騎武第34次遺物5

10井(3)

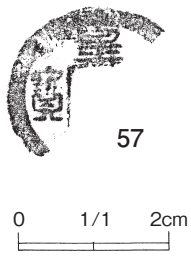


55-13

※ アミは炭化部分




56



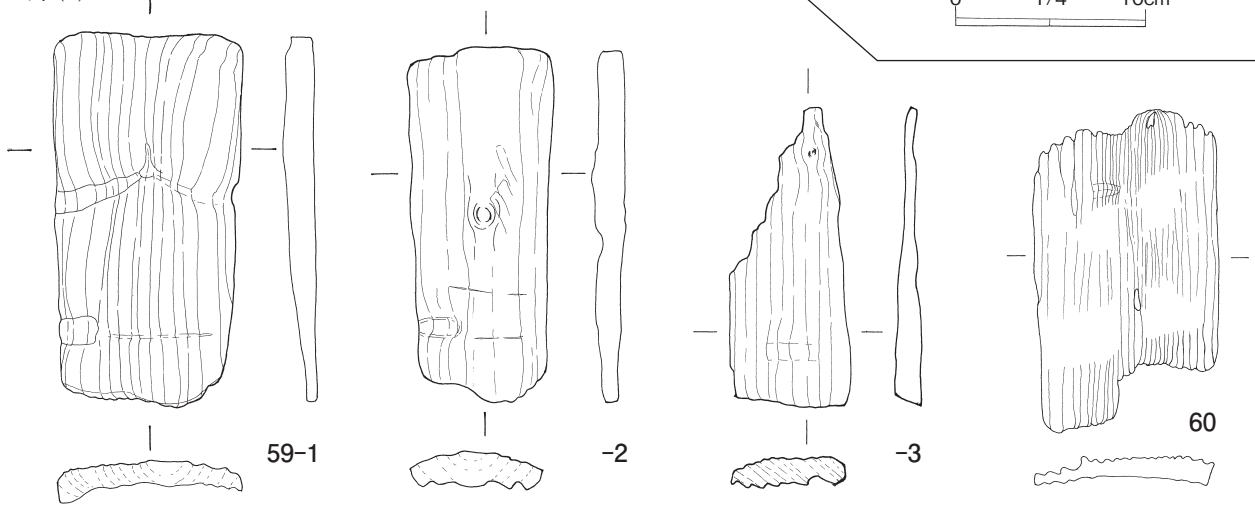
57

キリーク



58

11井(1)



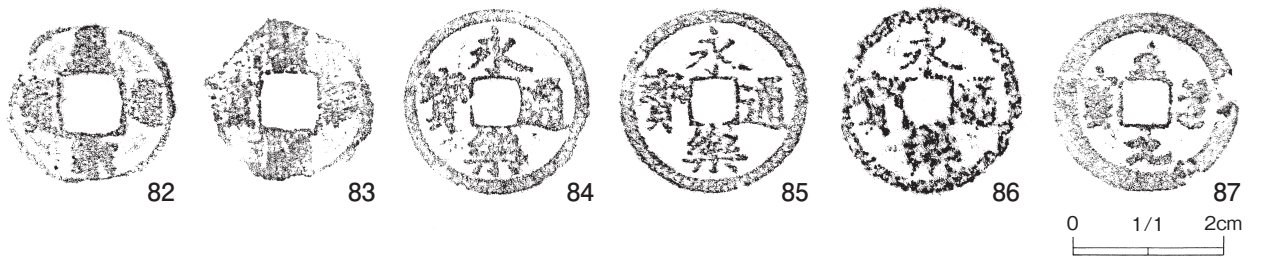
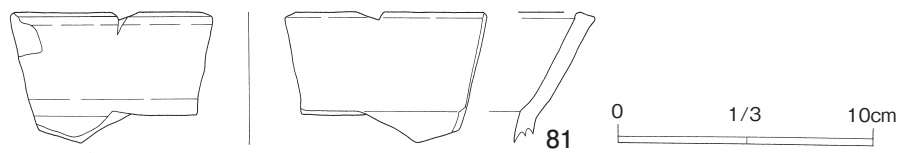
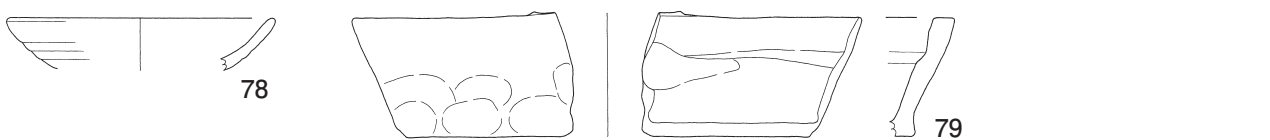
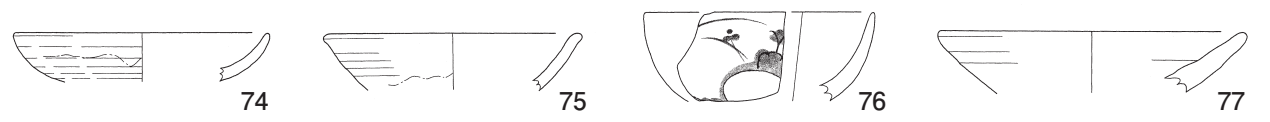
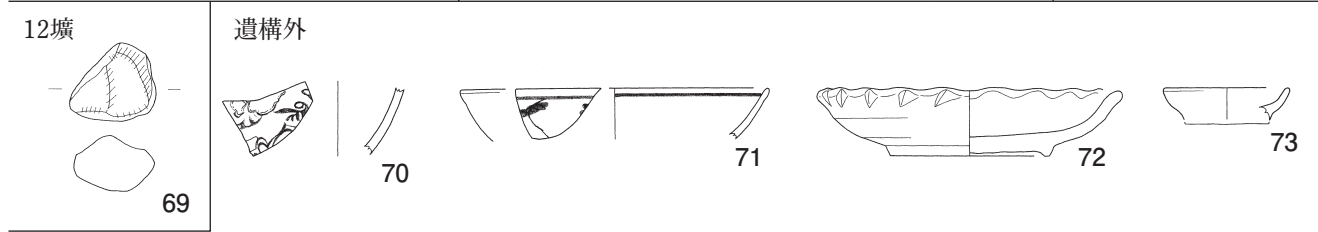
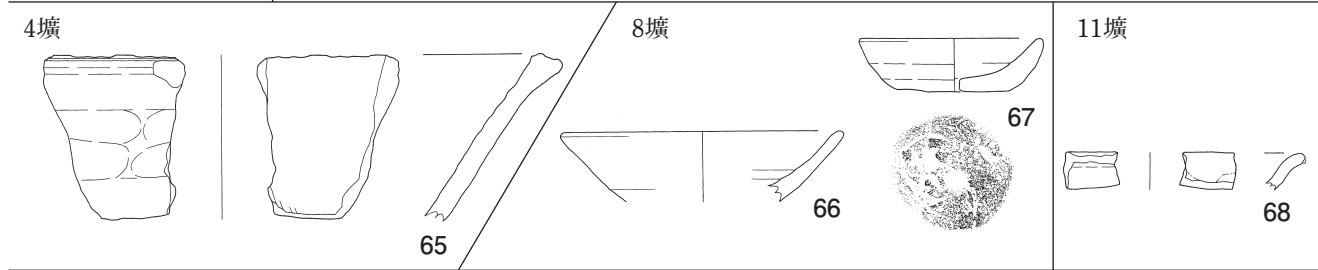
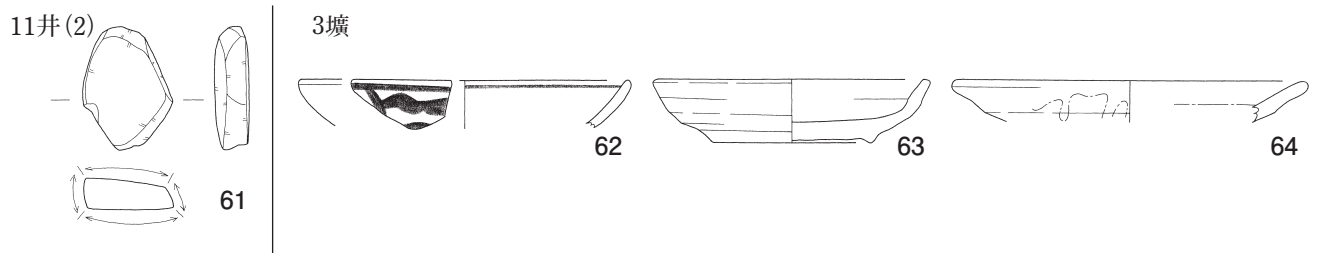
59-1

-2

-3

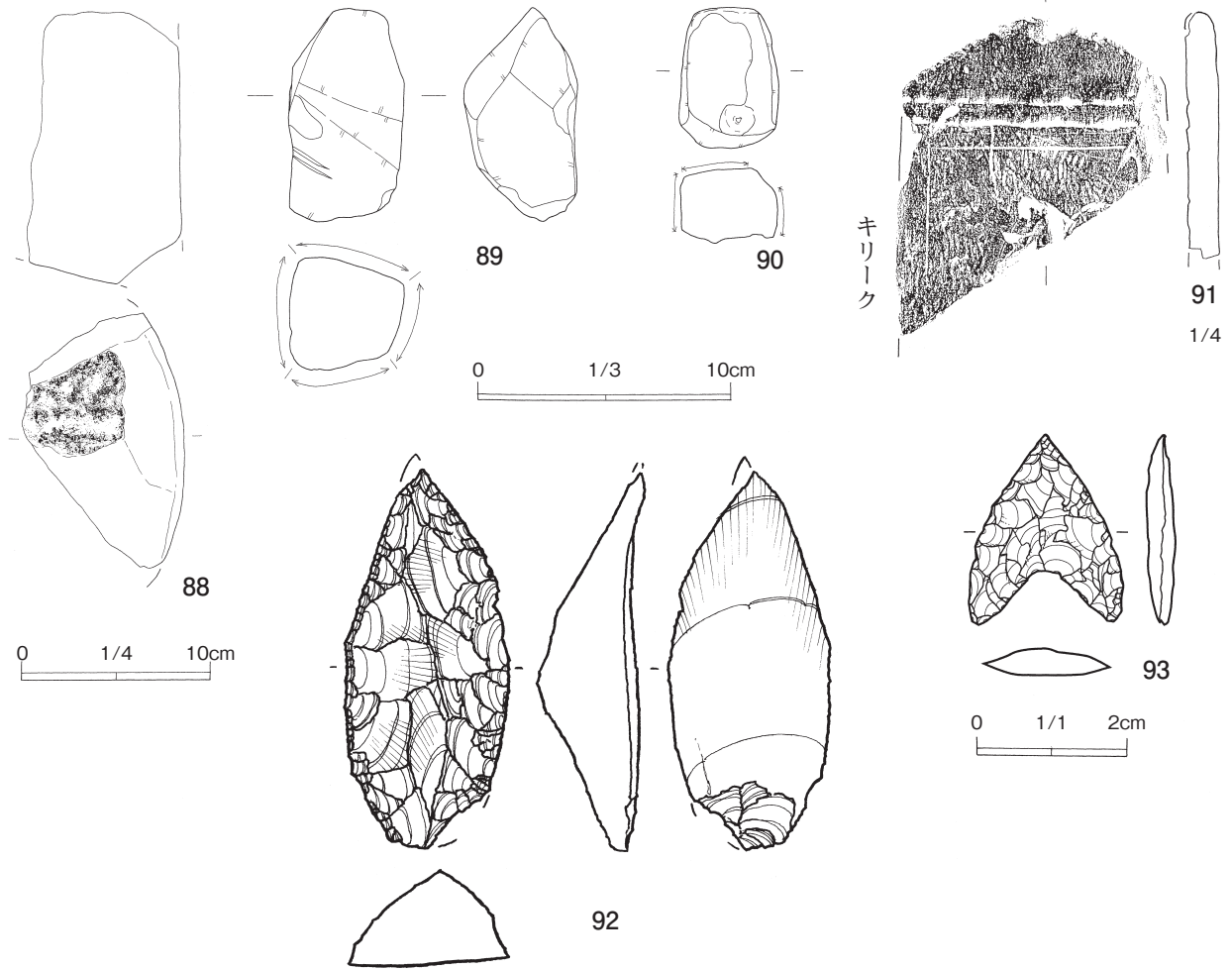
60

第53図 騎武第34次遺物 6



第54図 騎武第34次遺物 7

遺構外



第55図 騎武第34次遺物 8

明だが同一個体として扱う。

【土壇】 18まで命名したが欠番により総数16基で調査区中央を除く周縁に分布する。

3号土壇 平面円形で直径100cm 深さ60cm を計る。口縁を一部欠いた瀬戸美濃の丸皿 (63) が正位に出土した。



調査風景

【遺構外出土遺物】

瀬戸美濃のヒダ皿 (72) ・銭貨 (82~87) ・表面に砥面を持つ板碑 (91) ・スラグ87gがある。

他に尖頭器 (92) ・石鏃 (93) がある。尖頭器は片面調整で肉厚である。黒曜石製。石鏃は薄く丁寧に造られる。珪質頁岩製。



調査風景

() は残存値、* は不確定な推定復元値

法量の単位はcm

図No	遺物名	産地(材質)	出土地点	口径(径)	底径(幅)	器高(厚)	形式等	年代	遺物ID	備考
1	播鉢	瀬戸美濃	1井	—	—	—	大3後、I		鉢04	
2	かわらけ	在地	1井、4井No19	*10.4	*5.6	2.8		◇16c末?	K07	
3	銭貨(天福通宝)	銅	1井	—	—	—			0034-0004	
4	かわらけ	在地	2井(No18、一括)	*12.0	—	—			K11	
5	かわらけ	在地	2井	*11.0	*6.0	3.0			K08	
6	ほうろく	在地	2井(No13・14)、103P	—	—	5.2			H03	
7	播鉢	在地	2井No16、2層、表土	*28.0	—	—			鉢06	
8	雁俣様製品	鉄	2井No4	6.7	3.4	0.4			0034-0001	鉄鏃?
9	砥石	石(泥岩)	2井No6	—	—	—			石06	
10	板碑	石(緑泥片岩)	2井(No2・3)	—	—	—		室町	石13	
11	板碑	石(緑泥片岩)	2井No8	(34.9)	23.3	1.6			0034-0001	裏面砥面
12	板碑?	石(緑泥片岩)	2井No22	(24.4)	(17.2)	1.9			0034-0008	
13	板碑	石(緑泥片岩)	2井	(23.5)	(17.0)	(0.9)			0034-0002	
14	板碑	石(緑泥片岩)	2井	—	—	—			石14	
15	かわらけ	在地	3井No1	*11.0	*6.2	2.4		◇15c中~16c前	K04	40%残
16	かわらけ	在地	3井No3	11.0	6.0	2.9	騎西城I期		K05	60%残
17	かわらけ	在地	3井	*11.0	—	—			K06	
18	かわらけ	在地	3井	*10.4	—	—		◇16c末?	K09	
19	砥石	石(泥岩)	3井No4	—	—	—		◇16c末?	石08	
20	磨石	石(デイスайト)	3井	—	—	—			石02	
21	磨石	石(デイスайト)	3井	—	—	—			石04	
22	板碑	石(緑泥片岩)	3井No5	(20.3)	(7.1)	2.3			0034-0003	
23	染付皿	中国	4井	—	—	—	B-1	15c後	染01	
24	播鉢	瀬戸美濃	4井No20	—	—	—	大3前、I		鉢03	
25	かわらけ	在地	4井No18	*10.0	*6.8	2.4		◇16c?	K10	
26	砥石	石(泥岩)	4井	—	—	—			石05	
27	かわらけ	在地	5井No9	*10.4	*6.0	2.9	騎西城II期	◇16c?	K12	
28	ほうろく	在地	5井(No1・2・4・10・11)、一括	*36.3	*32.0	5.2			H06	
29	粉挽白(上白)	石(普通輝石安山岩)	5井(No5・7)	—	—	—			石12	被熱黒化
30	粉挽白(上白)	石(安山岩)	5井No6	—	—	—			石10	
31	粉挽白(下白)	石(安山岩)	5井No3	—	—	—			石11	被熱黒化
32	桶(底板)	木	6井	10.5	—	1.8			0034-0002	
33	板碑	石(緑泥片岩)	6井	(7.2)	(6.6)	1.2			0034-0004	
34	板碑	石(緑泥片岩)	6井	(15.9)	(10.7)	1.8			0034-0009	表裏砥面
35	白磁皿	中国	7井No4	*14.0	—	—	C-1	15c後~16c前	白01	
36	染付皿	中国	7井No8	*13.0	—	—	B-2	16c中	染02	
37	染付皿	中国	7井No10	*13.0	—	—	B-1	15c後	染03	
38	播鉢	瀬戸美濃	7井No13	—	—	—	大3		鉢01	
39	德利	瀬戸美濃	7井	*7.0	—	—	大		袋01	
40	馬型土製品	在地	7井No16	—	—	—			町他36	
41	銭貨(洪武通宝)	銅	7井	—	—	—			0034-0005	
42	銭貨(熙寧元宝)	銅	7井	—	—	—			0034-0006	
43	砥石	石(泥岩)	7井No5	(5.8)	4.2	2.9			0034-0002	
44	磨石	石(デイスайト)	7井No6	—	—	—			石03	
45	播鉢	瀬戸美濃	8井	—	—	—	大3		鉢02	
46	ほうろく	在地	8井	—	—	—			H04	
47	板碑	石(緑泥片岩)	8井	—	—	—			石15	
48	板碑	石(緑泥片岩)	8井	(27.0)	17.5	2.0			0034-0005	
49	土鍋	在地	9井	—	—	—			D01	
50	粉挽白(上白)	石(安山岩)	9井	—	—	—			石09	
51	かわらけ	在地	10井No2	11.0 ~11.6	5.5	2.6 ~3.4	騎西城I期 カ		K01	略完形 見込ナデ
52	かわらけ	在地	10井No3	10.9	4.8	3.1	騎西城I期	15c中~16c前	K02	完形 見込ナデ 底面削り
53	かわらけ	在地	10井	*10.4	—	—			K13	
54	ほうろく	在地	10井No4	*36.0	*32.0	5.2			H05	
55	桶	木	10井No5	—	—	—			0034-0004	
56	桶(底板)	木	10井	8.7	—	1.5			0034-0003	
57	銭貨(不明)	銅	10井	—	—	—			0034-0007	
58	板碑	石(緑泥片岩)	10井No1	(24.6)	18.4	2.0			0034-0006	裏面砥面 スス付着
59	桶(側板)	木	11井	—	—	—			0034-0006	
60	桶(側板)	木	11井	13.0	7.2	0.9			0034-0007	
61	磨石	石(デイスайト)	11井	—	—	—			石01	
62	染付皿	漳州窯系中国	3壙	*13.0	—	—		16c後~17c前	染05	
63	丸皿	瀬戸美濃	3壙No5	10.8	6.3	2.5	大3		皿02	80%残
64	縁袖小皿	瀬戸美濃	3壙No6	*14.0	—	—	大1		皿01	
65	播鉢	在地	4壙No1	—	—	—			鉢05	
66	かわらけ	在地	8壙No1	*11.0	—	—			K15	
67	かわらけ	在地	8壙	7.2	4.4	2.1			K03	完形 見込ナデ 底面穿孔
68	縁袖小皿	瀬戸美濃	11壙	—	—	—	大1		皿04	

第13表 騎武第34次遺物一覧表1

() は残存値、* は不確定な推定復元値

法量の単位はcm

図No	遺物名	産地 (材質)	出土地点	口径(長さ)	底径(幅)	器高(厚さ)	形式等	年代	遺物 ID	備考
69	火打石	石(石英)	12塚	3.1	3.4	2.2			0034-0003	
70	染付碗	中国	表土	—	—	—	C	15c 後~16c 初	染06	
71	染付皿	中国	2層	*12.0	—	—	E	16c 中~後	染04	
72	ヒタ皿	瀬戸美濃	1P	*11.8	6.2	2.7	大3		皿03	70% 残
73	豆皿	瀬戸美濃	4P	*5.0	—	—	大1		皿05	
74	灯明皿	瀬戸美濃	2層	*10.0	—	—		18c~19c	皿06	
75	小坏	瀬戸美濃	表土	*10.0	—	—	登1・2		他01	
76	染付碗	肥前(磁器)	表土	*9.0	—	—		18c	伊01	
77	かわらけ	在地	一括	*12.0	—	—			K14	
78	かわらけ	在地	2層	*10.4	—	—			K16	
79	ほうろく	在地	一括	—	—	4.7			H01	
80	ほうろく	在地	一括	—	—	5.1			H02	
81	土鍋	在地	一括、表土	—	—	—			D02	
82	銭貨(皇宋通宝)	銅	50P	—	—	—			0034-0008	
83	銭貨(元祐通宝)	銅	95P	—	—	—			0034-0009	
84	銭貨(永樂通宝)	銅	107P	—	—	—			0034-0010	
85	銭貨(永樂通宝)	銅	一括	—	—	—			0034-0001	
86	銭貨(永樂通宝)	銅	一括	—	—	—			0034-0002	
87	銭貨(至道元宝)	銅	一括	—	—	—			0034-0003	
88	粉挽石(上白)	石(角閃石安山岩)	2層	—	(8.3)	(8.7)			0034-0001	被熱黒化
89	砥石	石(泥岩)	82P	8.5	4.5	4.6			石07	被熱黒化
90	磨石	石(デイサイト)	2層	5.7	4.0	3.0			0034-0001	
91	板碑	石(緑泥片岩)	一括	(18.3)	14.7	1.7			0034-0007	被熱黒化 表面砥面
92	尖頭器	石(黒曜石)								
93	石鏃	石(珪質頁岩)	一括	2.7	—	—			0034-0001	

第14表 騎武第34次遺物一覧表 2



調査前風景

第Ⅷ章 騎武第38次調査

第1節 調査の概要

(調査に至る経過)

平成4年4月28日、開発者緑川勝洋氏から騎西町教育委員会に宛て、大字根古屋仮換地52街区23画地の一部における住宅の建設にあたり「埋蔵文化財の所在及び取り扱いについて」の照会があった。町教育委員会は建設予定地は騎西城武家屋敷跡の範囲内に該当することから埋蔵文化財が所在するものと回答した。開発者と協議の結果、記録保存の措置を講じるための発掘調査を実施することとなった。

平成4年6月8日付けで開発者から発掘調査の依頼書が提出された。発掘調査は、騎西町教育委員会が実施することとし、社会教育課主任島村範久が担当した。

(調査協力員)

今井竜吉 佐藤ヨシ 関口のぶ 堀越昭次
(文化庁通知) 5委保記第5-439号

平成5年4月16日

(調査期間) 平成5年1月18日～3月26日

(調査面積) 72m²

(調査の経過)

建設予定地に12.5m×6mの調査区を設定し掘り下げた。ローム面を遺構確認面とし溝・井戸・土壌の調査を実施した。西端の2号井戸追跡のため西側にトレンチを入れたところ1号溝を確認し全体を拡張した。遺構の図化は全体は平板測量により、各遺構は任意に設定した水糸を基準としてメジャーにより実測した。

基準杭の標高は大英寺に所在する基準点から計測し使用した。

(周辺の調査)

西にKB10区、北に騎武第32次、東に第33次・KB16区が所在する。当調査区は南北に障子堀が巡り、北側一帯にはピット・井戸が、東側には土壌が多数分布する。また3号溝は北の第32次調査区2溝につながるか。

第2節 遺構と遺物

【溝】両端に3条確認された。いずれも南北方向に走行する。

1号溝 幅98cm 深さ68cmを計る。南側で土鍋(6・7)がまとまって出土した。また取瓶(4)にはスラグが溶着し、微細ながら金色の粒が認められる。

【井戸状遺構】 調査区北東部に2基検出された。

1号井戸 北半分は調査区外であるが、直径100cm 深さ180cmを計る。瀬戸美濃の天目茶碗(10)・炭化物・種子が出土した。

2号井戸 直径120cm 深さ134cmを計る。唐津の鉄絵皿(15・16)・粉挽臼(24)・礫が出土した。礫は30×17×13cm(7kg)～18×12×4cm(2kg)の4点で1点は扁平で、建物の礎石か作業用台石の可能性はある。

【土壌】偏り無く分布する。15まで命名したが4層欠番のため総数14基である。平面楕円形のものが多く掘り込みは深くない。

2号土壌 東寄りにあり平面長方形246cm×100cm 深さ40cmと大規模で深い。覆土にロームブロック・ローム粒子を大量に含む。スラグ24g出土。

【ピット】

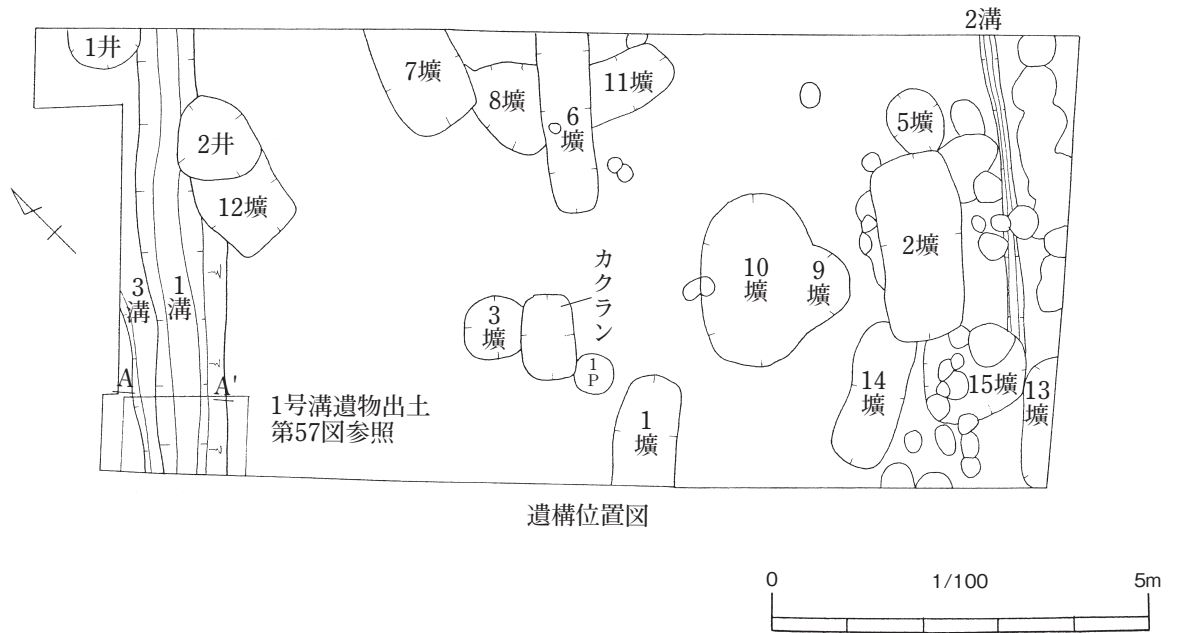
1号ピット ほぼ中央にあり平面ほぼ円形である。直径50cmで、銭貨が6枚(38～43)出土した。

【遺構外出土遺物】鉄製品では刀子の切先(37)、スラグ295gがある。

他に縄文時代加曾利E期から安行1式までの土器片(44～52)が出土した。



調査前風景



第56図 騎武第38次遺構 1

() は残存値、☆はセクション図計測値 ○は当該遺構 覆土 (T=テフラ、L=ローム、S=焼土、C=炭化物、Fe=酸化物/B=ブロック、R=粒子)

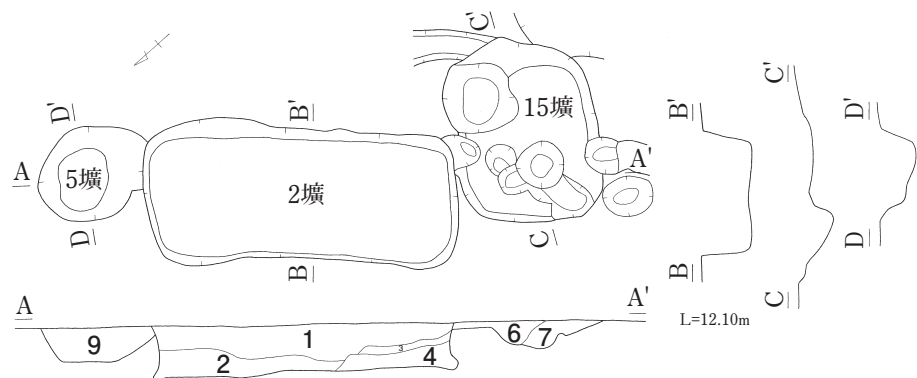
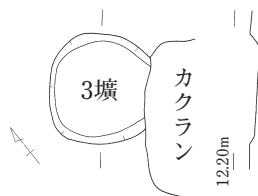
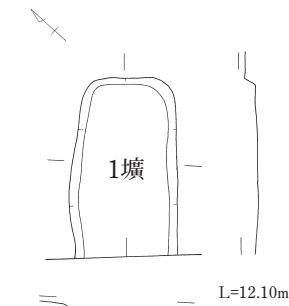
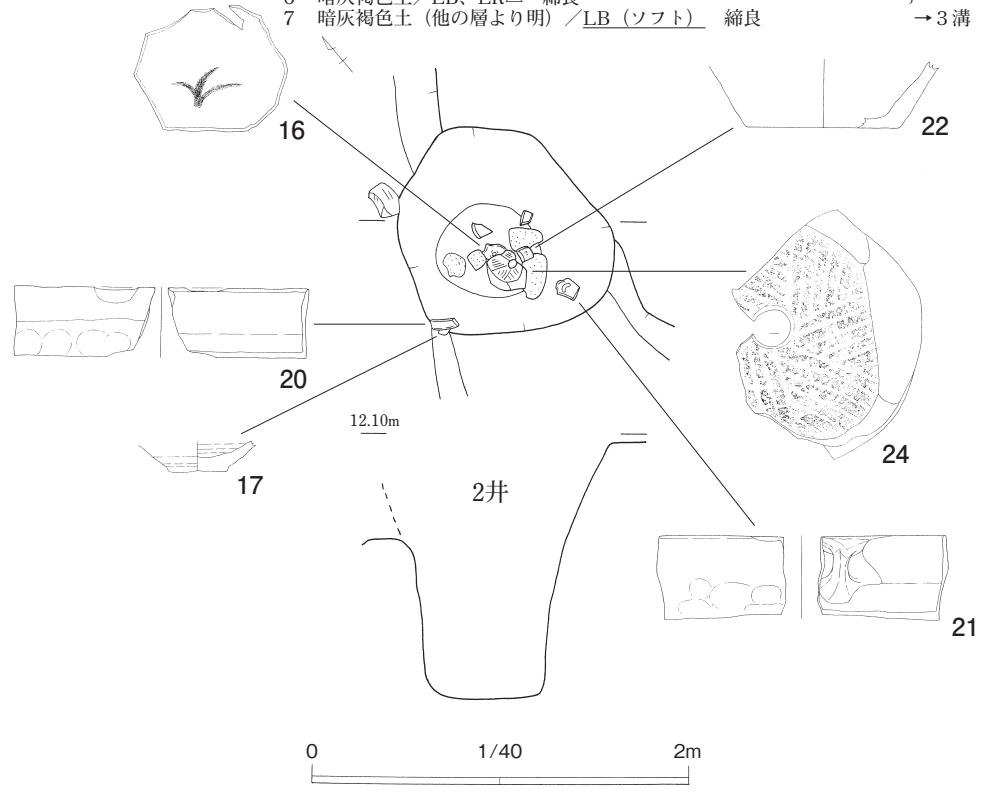
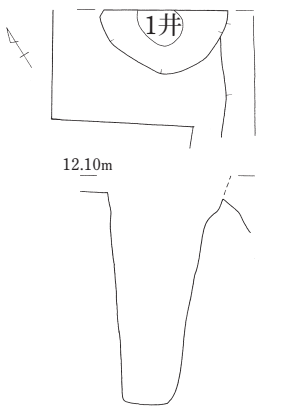
遺構名	重複	平面形	断面形	規模 (cm)	深さ (cm)	覆土	出土遺物	年代	備考
1号溝	3溝→○→1・2井、12壙	直線	箱葉研	幅☆98	☆68	暗灰褐色/含LB ◎・LR◎	かわらけ/かわらけ(取瓶=16c後?)/焙烙/土鍋=15c後/磨石	16c後～	
2号溝	15壙	直線	ゆるやか	幅20	☆4	不明			
3号溝	○→1溝	曲がる	ゆるやか	幅☆(47)	☆16	暗灰褐色			
1号井戸	1溝→○	凹形	ほぼ直上	100	☆180	暗灰褐色/含LB層	中国染付皿/瀬美天目/かわらけ/播鉢/磨石/炭化物/種子		
2号井戸	1溝→○	不整形凹形	ロート状	120	☆134	暗灰褐色	瀬美丸皿/肥前唐津(鉄絵皿=16c末～17c前)/かわらけ=～16c前・焙烙・播鉢/搗臼/粉挽臼/磨石/礫	16c末～	
1号土壙	なし	長方形	ほぼ直上	(140)×76	☆10	暗灰褐色/含LB◎・T ▲	焙烙		
2号土壙	5壙→○	長方形	直上	246×100	☆40	暗灰褐色/含LB ◎・LR◎・T △	スラグ24g		
3号土壙	なし	凹形	ほぼ直上	92	7	暗灰褐色/含LB◎・LR◎			
4号土壙	欠番								
5号土壙	○→2壙	凹形	ほぼ直上	76	☆26	暗灰褐色/含T △			
6号土壙	11壙→○→8壙	長方形	ほぼ直上	(248)×72	☆30	暗灰褐色/含LB◎・LR◎			
7号土壙	8壙→○	長方形	ほぼ直上	(174)×106	☆22	暗灰褐色/含LR◎			
8号土壙	6壙→○→7壙	不整形	ゆるやか	(138)×110	☆6	暗灰褐色			
9号土壙	10壙→○	楕円形	ゆるやか	104×80	☆12	暗灰褐色/含LB◎			
10号土壙	○→9壙	楕円形	ゆるやか	226×(142)	☆6	暗灰褐色			
11号土壙	○→6壙	隅丸長方形	ゆるやか	(134)×80	6	暗灰褐色			
12号土壙	1溝→○	長方形	ほぼ直上	242×95	24	暗灰褐色	瀬美袴腰型香炉/焙烙/碁石		
13号土壙	なし	長方形?	ゆるやか	172×(40)	☆26	暗灰褐色/含LB ◎・LR◎			
14号土壙	2壙	長方形	ゆるやか	(190)×80	4	不明	在地片口鉢		
15号土壙	なし	長方形	ゆるやか	137×112	14	LB層			

第15表 騎武第38次遺構一覽表



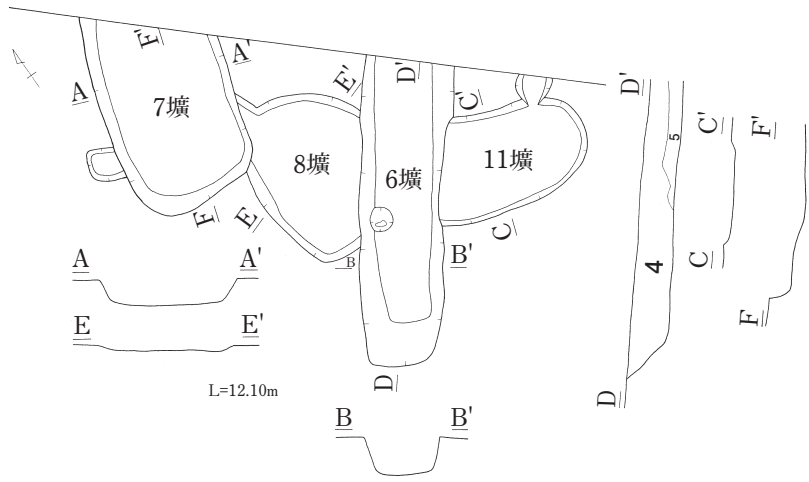
- 1 溝 3 溝 セクション
- 1 暗灰褐色土 (耕作土、灰色味強) / LR△、FE◎、S、T 縮良
 - 2 暗灰褐色土 / LR、S、C▲、T◎ 堅緻 縮良
 - 3 暗灰褐色土 / LB (ソフト) △、LR 縮良
 - 4 暗灰褐色土 / LB◎、LR、S ▲ 縮良
 - 5 暗灰褐色土 / LB、LR☆ 縮良
 - 6 暗灰褐色土 / LB、LR△ 縮良
 - 7 暗灰褐色土 (他の層より明) / LB (ソフト) 縮良

※ 位置は第56図参照

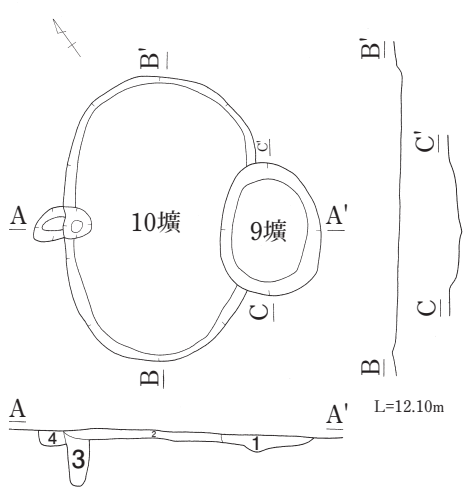


- 2 壙 5 壙 15 壙 セクション
- 1 暗灰褐色土 / LB、LR◎、S ▲、C、T△ ポロポロ 縮悪
 - 2 暗灰褐色土 / LB、LR△ (1層より少ない) 縮悪
 - 3 LB / ソフト・ハードを主体 縮良
 - 4 暗灰褐色土 / LR△、FE△ 縮良
 - 6 暗灰褐色土 / S、C ▲、T△ 縮悪
 - 7 LB / L (ソフト) 主体 ポロポロ 縮悪
 - 9 暗灰褐色土 / S、C △、T△ 縮悪


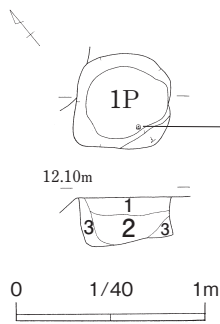
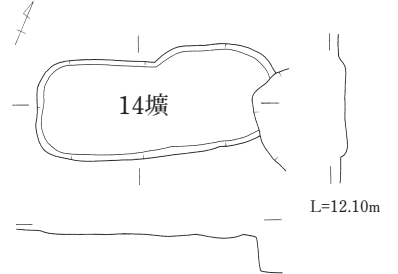
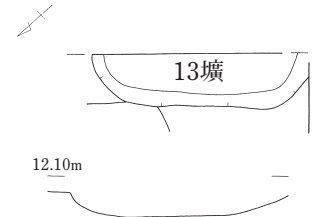
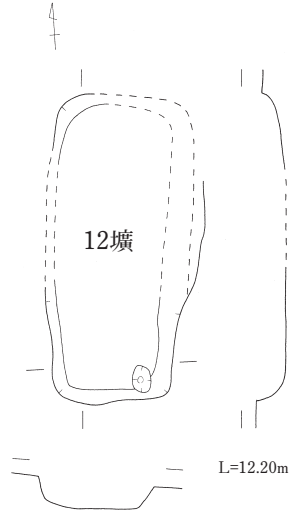
第57図 騎武第38次遺構 2




- 6 壙セクション
 4 暗灰褐色土 / LB, LR◎, C ▲ 縮良
 5 暗灰褐色土 (土層より暗) / LR△, S ▲ 縮良



- 9 壙10壙セクション
 1 暗灰褐色土 / LB◎, LR△ 縮良
 2 暗灰褐色土 / LB△ 縮良
 3 暗灰褐色土 / LB (ソフト) 主体 縮良
 4 暗灰褐色土 / LB△ 縮良

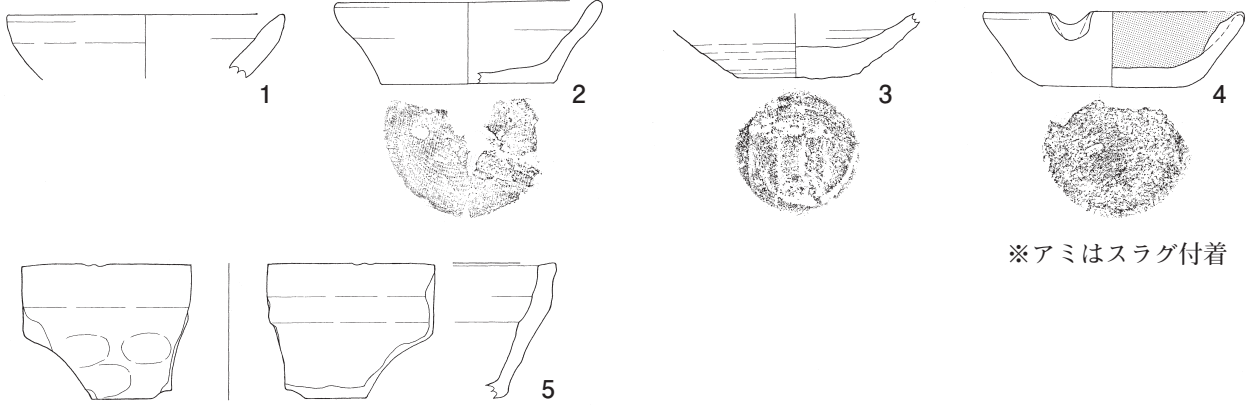


- 1P セクション
 1 暗灰褐色土 / LR△, S ▲, T 縮良
 2 暗灰褐色土 / LB, LR△ 縮良
 3 暗灰褐色土 / LB (ソフト) ◎ 縮良

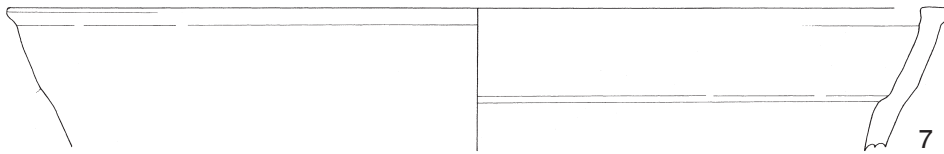
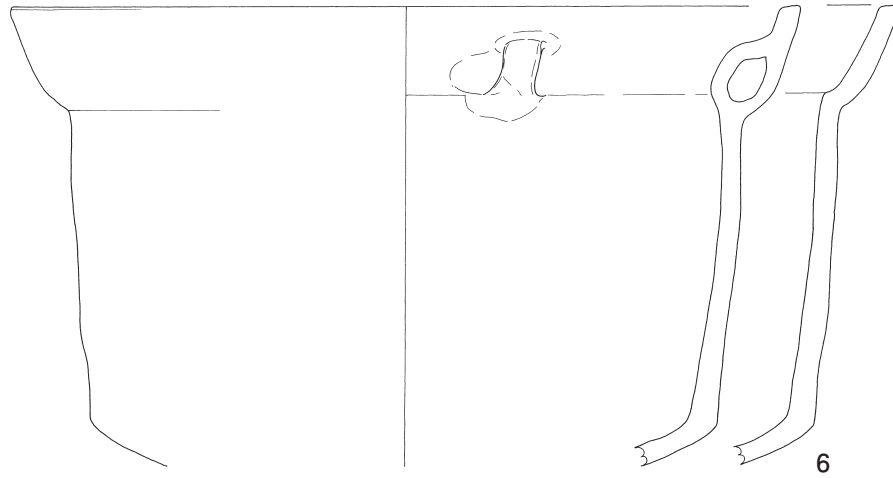


第58図 騎武第38次遺構 3

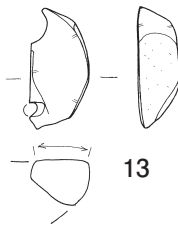

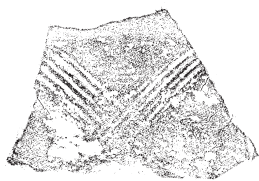
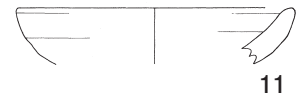
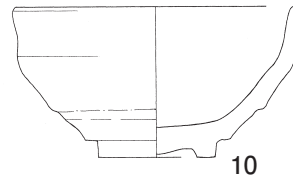
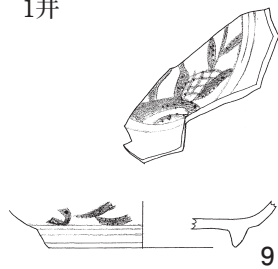
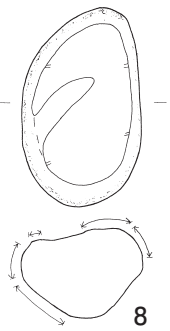
1溝




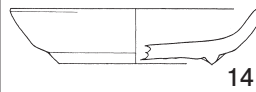
※アミはスラグ附着



1井

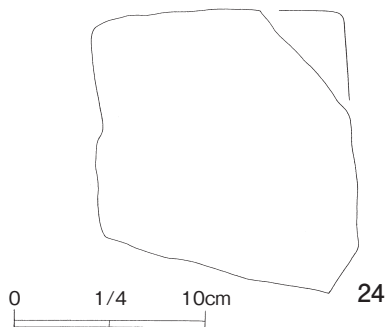
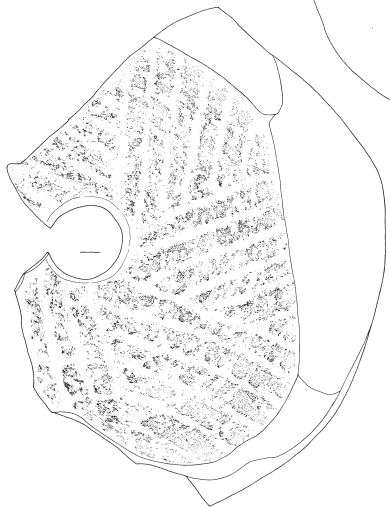
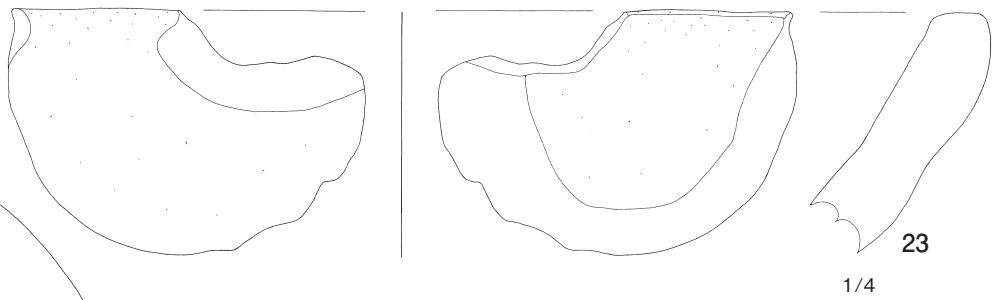
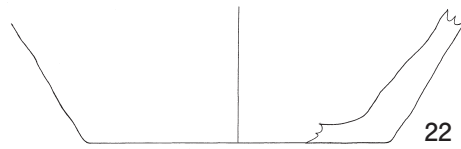
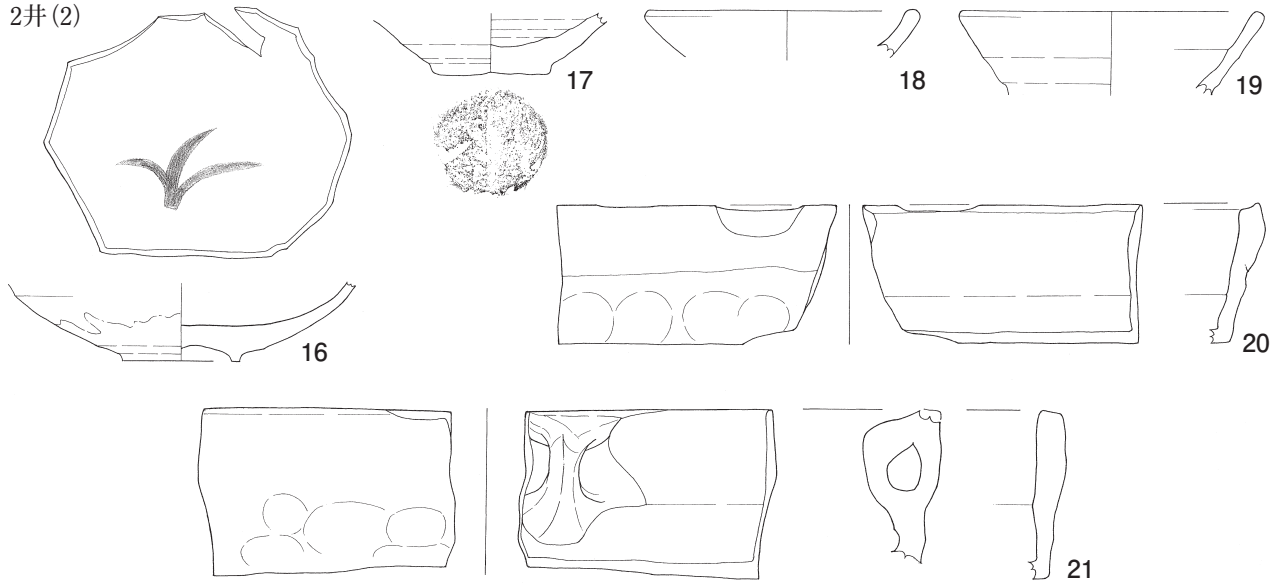


2井(1)



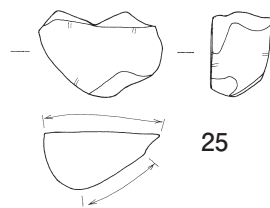
第59図 騎武第38次遺物 1

2井(2)



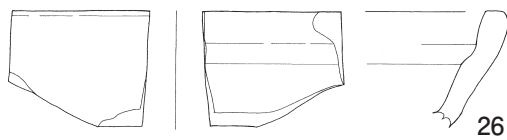
0 1/4 10cm

24



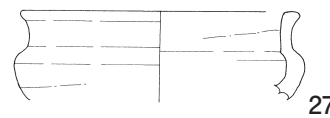
25

1壙



26

12壙(1)

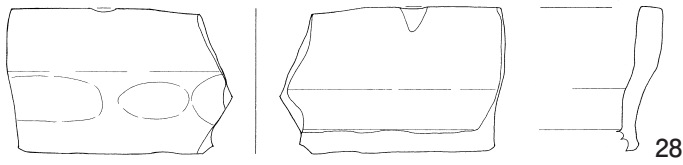


27

0 1/3 10cm

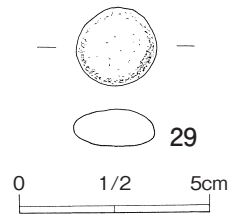
第60図 騎武第38次遺物 2

12墳(2)



28

14墳



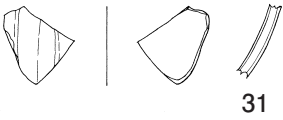
29

0 1/2 5cm

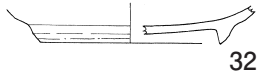


30

遺構外



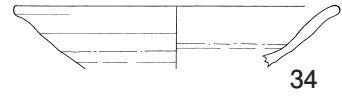
31



32



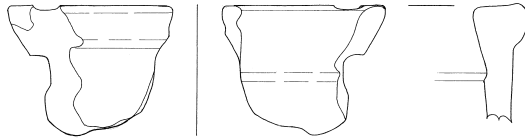
33



34



35

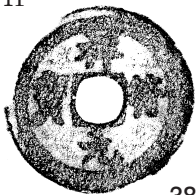


36

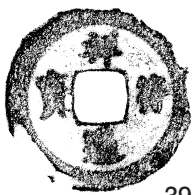


37


1P



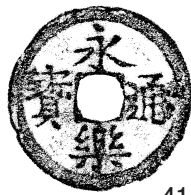
38




39



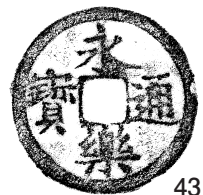
40



41



42



43


0 1/1 2cm



44



45



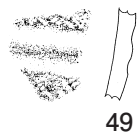
46



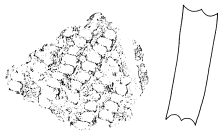
47



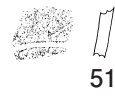
48



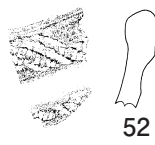
49



50



51



52

0 1/3 10cm

第61図 騎武第38次遺物3

() は残存値、* は不確定な推定復元値

法量の単位はcm

図No	遺物名	産地(材質)	出土地点	口径(長さ)	底径(幅)	器高(厚さ)	形式等	年代	遺物 ID	備考
1	かわらけ	在地	1溝No28	*11.0	—	—	騎西城 I 期		K05	
2	かわらけ	在地	1溝 (No31・34)	*10.6	*6.8	3.2				
3	かわらけ	在地	1溝No41	—	*5.5	—	騎西城 I 期		K03	裏面削り
4	かわらけ(取瓶)	在地	1溝No16	*10.2	*5.5	2.9		◇16c 後?	K01	金色粒・銅付着
5	ほうろく	在地	1溝No21	—	—	—			H04	
6	土鍋	在地	1溝 (No1~8)	*30.0	*24.0	19.8		15c 後	町 D43・D1	同一
7	土鍋	在地	1溝No42、一括	*37.0	—	—			D02	
8	磨石	石	1溝No24	7.9	4.7	3.5			0038-0001	
9	染付皿	中国	1井	—	*7.4	—			染01	
10	天目	瀬戸美濃	1井	*11.2	4.6	5.9	大4後		天01	50% 残
11	かわらけ	在地	1井、一括	*11.0	—	—	騎西城 I 期		K07	
12	播鉢	在地	1井	—	—	—			鉢03	
13	磨石	石(デイスайト)	1井	(4.7)	(2.3)	(1.6)			石02	
14	丸皿	瀬戸美濃	2井No34	*9.8	*6.0	2.2	大3		皿03	
15	鉄絵皿	肥前(唐津)	2井 (No1・9)、12壙No4	*14.0	—	—		16c 末~17c 前	皿01	
16	鉄絵皿	肥前(唐津)	2井 (No25・26)	—	4.6	—		16c 末~17c 前	皿02	50% 残
17	かわらけ	在地	2井No2	—	*4.5	—		◇~16c 前	K04	見込ナデ 底面整形
18	かわらけ	在地	2井No20	*10.8	—	—			K02	
19	かわらけ	在地	2井No32	*12.0	—	—			K06	
20	ほうろく	在地	2井No3	—	—	—			H01	
21	ほうろく	在地	2井No7	—	—	—			H03	
22	播鉢	在地	2井No12	—	*12.0	—			鉢01	
23	搗臼	石(角閃石安山岩)	2井No24	—	(9.5)	(12.8)			石03	
24	粉挽臼(下臼)	石	2井No6	—	(13.4)	(14.7)			石04	
25	磨石	石(デイスайト)	2井No17	(3.2)	4.5	2.3			石01	
26	ほうろく	在地	1壙No2	—	—	—			H05	
27	袴腰型香炉	瀬戸美濃	12壙No3	*11.0	—	—	古後 II		香01	
28	ほうろく	在地	12壙No11	—	—	—			H02	
29	碁石	石	12壙No2	2.1	2.1	1.0			0038-0001	
30	片口鉢	在地	14壙	—	—	—			鉢02	
31	青磁碗	龍泉窯系中国	一括	—	—	—	B-O	13c~14c	青01	
32	白磁皿	中国	No37	—	*7.0	—	C-1		白01	
33	染付皿	中国	一括	—	—	—	B-1	16c 末~後	染02	
34	輪禿皿	瀬戸美濃	No5	*12.8	—	—		17c 後	皿04	
35	染付碗	肥前(磁器)	表土	*9.0	—	—			伊01	
36	火鉢	在地	一括	—	—	—			鉢04	
37	刀子	鉄	No13	(4.8)	2.6	0.6			0038-0001	
38	錢貨(祥符元宝)	銅	1P	—	—	—			0038-0001	
39	錢貨(祥符通宝)	銅	1P	—	—	—			0038-0002	
40	錢貨(永樂通宝)	銅	1P	—	—	—			0038-0003	
41	錢貨(永樂通宝)	銅	1P	—	—	—			0038-0004	
42	錢貨(永樂通宝)	銅	1P	—	—	—			0038-0005	
43	錢貨(永樂通宝)	銅	1P	—	—	—			0038-0006	
44	縄文土器	土器	一括	—	—	—	加曾利 E			
45	縄文土器	土器	一括	—	—	—	加曾利 E			
46	縄文土器	土器	一括	—	—	—	加曾利 E			
47	縄文土器	土器	No35	—	—	—	加曾利 E			
48	縄文土器	土器	一括	—	—	—	加曾利 E			
49	縄文土器	土器	No34	—	—	—	加曾利 E			
50	縄文土器	土器	No9	—	—	—	加曾利 E			
51	縄文土器	土器	一括	—	—	—	堀の内			
52	縄文土器	土器	No22	—	—	—	安行1			

第16表 騎武第38次遺物一覧表



調査風景

第Ⅸ章 騎武第49次調査

第1節 調査の概要

(調査に至る経過)

平成7年11月2日、開発者江口達也氏から騎西町教育委員会に宛て、大字根古屋字仮換地54街区8画地の一部における住宅の建設にあたり「埋蔵文化財の所在及び取り扱いについて」の照会があった。町教育委員会は建設予定地は騎西城武家屋敷跡の範囲内に該当することから埋蔵文化財が所在するものと回答した。開発者と協議の結果、記録保存の措置を講じるための発掘調査を実施することとなった。

平成7年12月4日付けで開発者から発掘調査の依頼書が提出された。発掘調査は、騎西町教育委員会が実施することとし、社会教育課主任坂本征男が担当した。

(調査協力員)

五十嵐米太郎 小川征子 佐藤ヨシ 関口のぶ
野崎志げ子

(文化庁通知) 8委保記第5-225号

平成8年4月16日

(調査期間) 平成8年1月17日～3月15日

(調査面積) 60m²

(調査の経過)

建設予定地に9.2m×7.5mの調査区を設定し重機により掘り下げた。ローム面を遺構確認面とし溝・井戸・土壌の調査を実施した。最後にピットの調査をした。遺構の図化は全体は平板測量により、各遺構は任意に設定した水糸を基準としてメジャーにより実測した。

基準杭の標高は大英寺に所在する基準点から計測し使用した。

(周辺の調査)

西にKB17区、南に騎武第50次が所在する。17区の隣接地では土壌・多数のピットが、50次では1号溝の延長・土壌・井戸・ピットが確認されている。また、土壌から金3点(総量30g)が出土した。

第2節 遺構と遺物

【溝】 1条あり南北方向に走行する。

【1号溝】 東端にあり幅84cm深さ92cmを計る。志野丸皿(1)が出土した。

【井戸状遺構】 5基あり北側に寄る。

1号井戸 直径136cm深さ136cmを計る。磨痕のある板碑片(6)・礫・桃の種・スラグ4gが出土した。

2号井戸 直径143cm深さ120cmを計る。瀬戸美濃の天目茶碗(7)・板碑片(9・10)・焼土・炭化物(材・桃)が出土する。9は磨痕あり。

3号井戸 直径122cm深さ110cmを計る。かわらけ(12・13)・漆椀(被膜のみ)・桶の底板?(腐食)・板碑片(17~21)・炭化物(桃)・スラグ9gが出土している。18・20に磨痕あり。

4号井戸 直径126cm深さ98cmを計る。瀬戸美濃の皿(22)・かわらけ(23)・板碑片(26)・スラグ11gが出土する。26は表裏に磨痕あり。

【土壌】 2基確認された。

3号土壌 中央にあり平面楕円形、直径116cm深さ16cmを計る。瀬戸美濃の播鉢(28)が出土した。

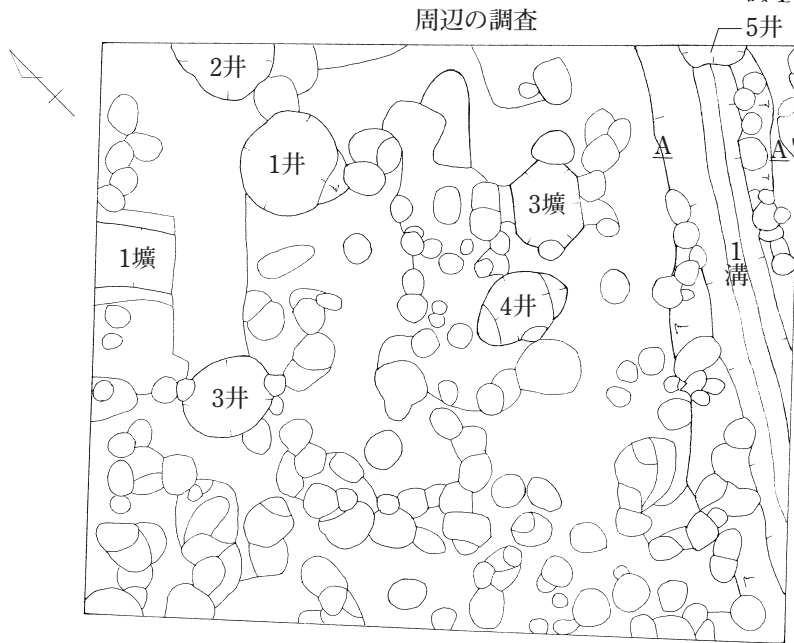
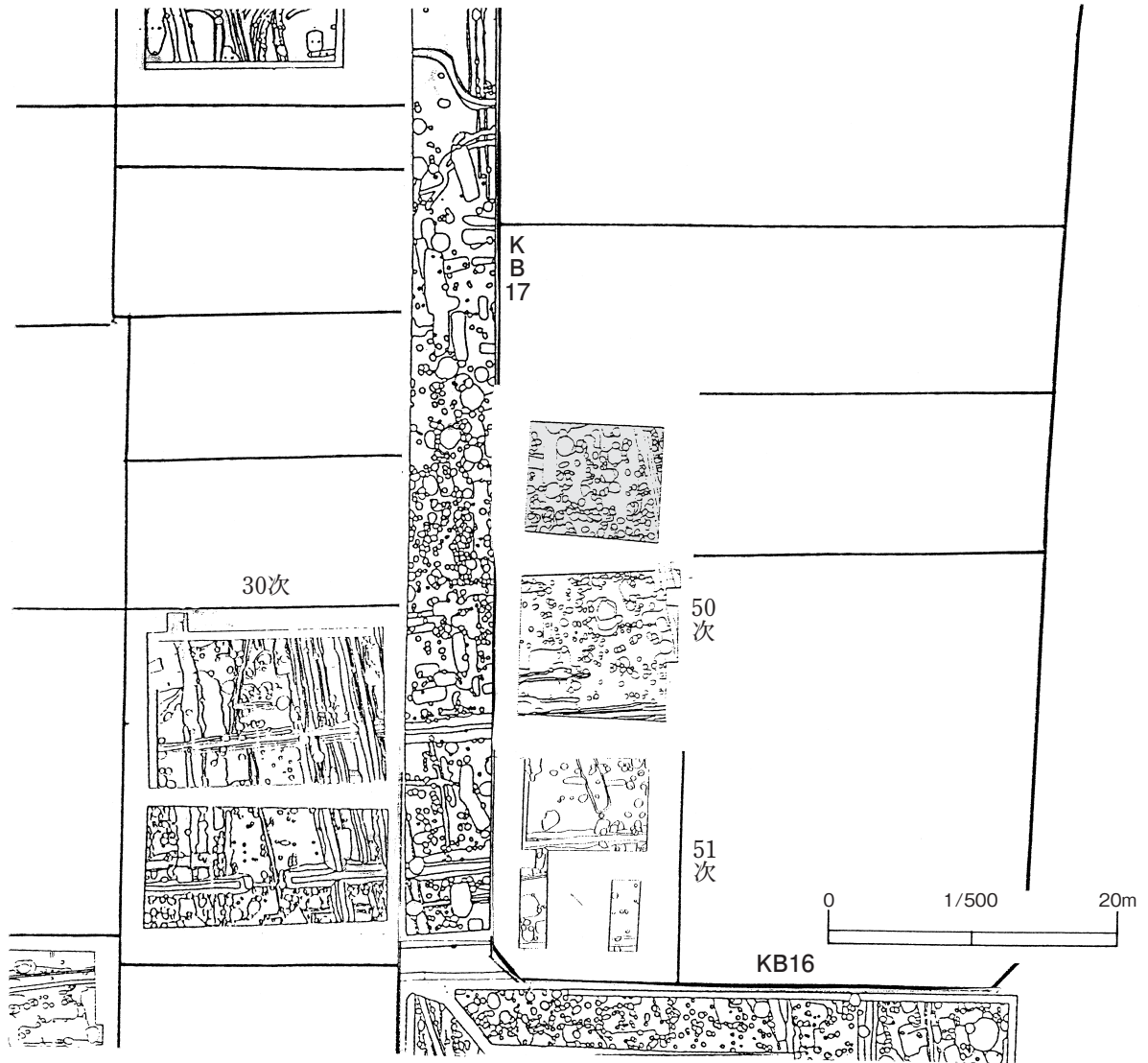
【ピット】 調査区全面に広がる。整理時に建物跡を想定して、検出に務めたが確認できなかった。

【遺構外出土遺物】

遺存良好な遺物が出土した。土器類では中国の染付(29~33)、瀬戸美濃の皿・播鉢類(34~47)、唐津の鉄絵皿(48)、志戸呂碗類(49~51)がある。かわらけ(52~85)は完形~60%残のものは72・78・81・84と多数あり、煤・油煙付着は55・73・84である。また被熱痕跡のあるものは61・63・64・71で垣塙として使用されたようである。その中でも61・63・71にはルーペにより金粒が付着していることを確認した。

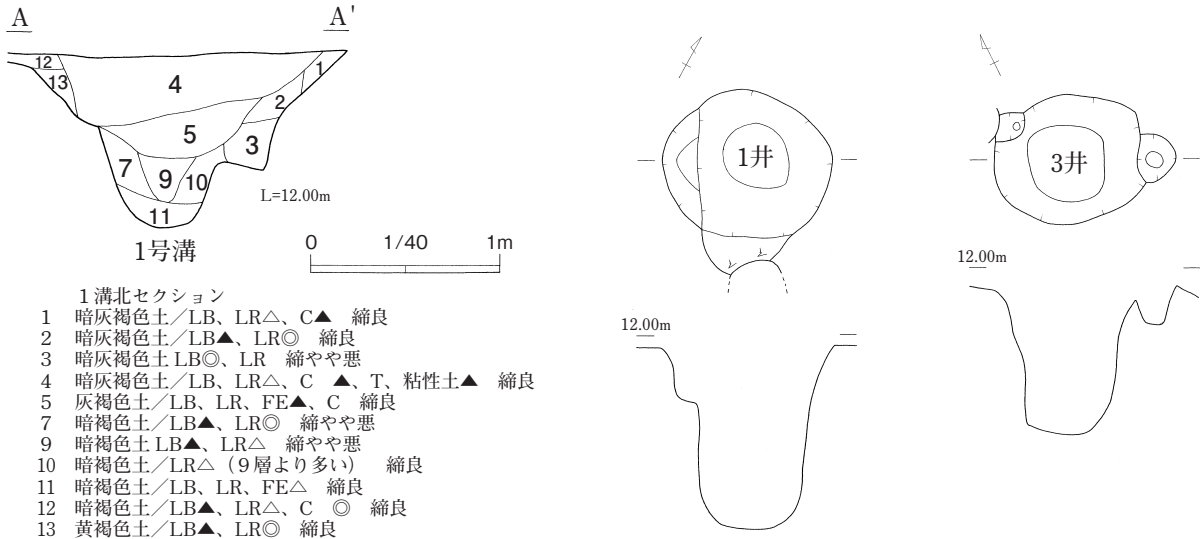
金属製品では鉄製品の火打金(98・99)・小柄(101~104)、銅製品の煙管(105)・鏝(106)・鋤(107)・小柄の柄(108)・銭貨(109~134)がある。

石製品では粉挽臼・砥石・磨石・板碑片がある。ほかにスラグ113g、縄文時代の撚糸文系期(157)

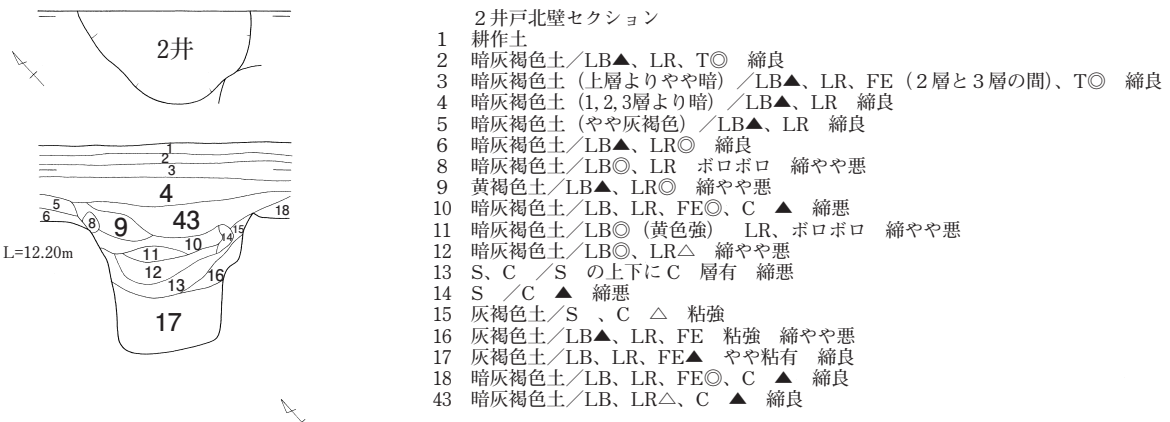


遺構位置図

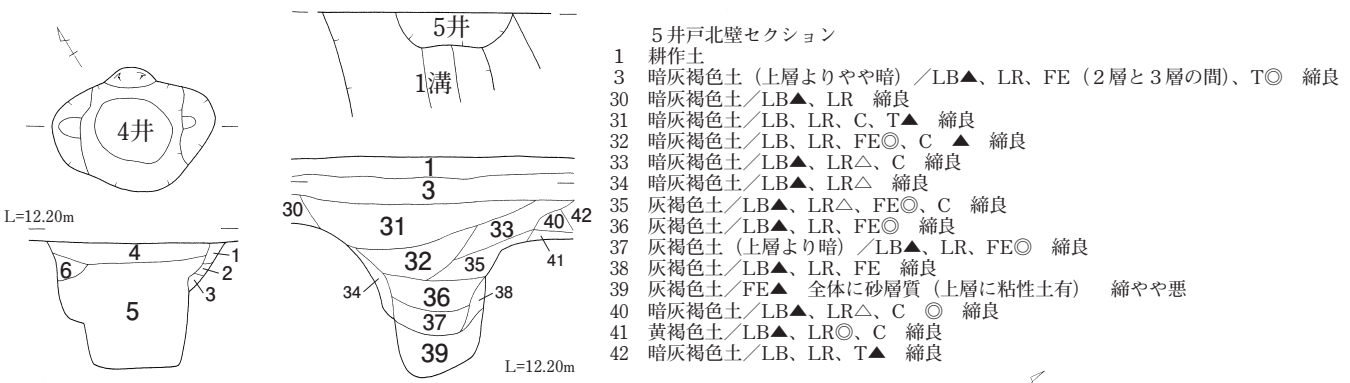
第62図 騎武第49次周辺と遺構位置図



- 1 溝北セクション
- 1 暗灰褐色土/LB, LR△, C▲ 縮良
 - 2 暗灰褐色土/LB▲, LR◎ 縮良
 - 3 暗灰褐色土/LB◎, LR 縮やや悪
 - 4 暗灰褐色土/LB, LR△, C▲, T, 粘性土▲ 縮良
 - 5 灰褐色土/LB, LR, FE▲, C 縮良
 - 7 暗褐色土/LB▲, LR◎ 縮やや悪
 - 9 暗褐色土/LB▲, LR△ 縮やや悪
 - 10 暗褐色土/LR△ (9層より多い) 縮良
 - 11 暗褐色土/LB, LR, FE△ 縮良
 - 12 暗褐色土/LB▲, LR△, C◎ 縮良
 - 13 黄褐色土/LB▲, LR◎ 縮良

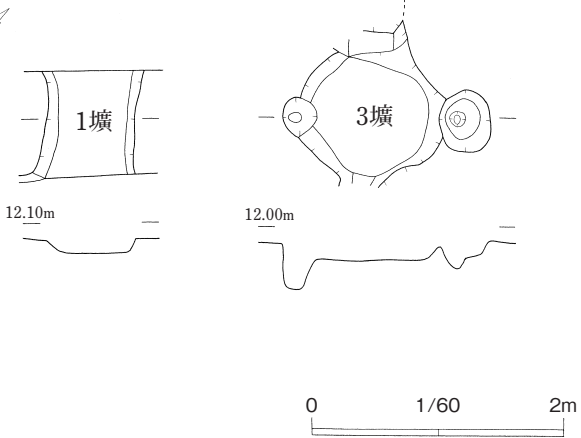


- 1 耕作土
- 2 暗灰褐色土/LB▲, LR, T◎ 縮良
- 3 暗灰褐色土 (上層よりやや暗) /LB▲, LR, FE (2層と3層の間), T◎ 縮良
- 4 暗灰褐色土 (1, 2, 3層より暗) /LB▲, LR 縮良
- 5 暗灰褐色土 (やや灰褐色) /LB▲, LR 縮良
- 6 暗灰褐色土/LB▲, LR◎ 縮良
- 8 暗灰褐色土/LB◎, LR ポロポロ 縮やや悪
- 9 黄褐色土/LB▲, LR◎ 縮やや悪
- 10 暗灰褐色土/LB, LR, FE◎, C▲ 縮悪
- 11 暗灰褐色土/LB◎ (黄色強) LR, ポロポロ 縮やや悪
- 12 暗灰褐色土/LB◎, LR△ 縮やや悪
- 13 S, C /S の上下にC層有 縮悪
- 14 S /C▲ 縮悪
- 15 灰褐色土/S, C△ 粘強
- 16 灰褐色土/LB▲, LR, FE 粘強 縮やや悪
- 17 灰褐色土/LB, LR, FE▲ やや粘有 縮良
- 18 暗灰褐色土/LB, LR, FE◎, C▲ 縮良
- 43 暗灰褐色土/LB, LR△, C▲ 縮良



- 1 耕作土
- 3 暗灰褐色土 (上層よりやや暗) /LB▲, LR, FE (2層と3層の間), T◎ 縮良
- 30 暗灰褐色土/LB▲, LR 縮良
- 31 暗灰褐色土/LB, LR, C, T▲ 縮良
- 32 暗灰褐色土/LB, LR, FE◎, C▲ 縮良
- 33 暗灰褐色土/LB▲, LR△, C 縮良
- 34 暗灰褐色土/LB▲, LR△ 縮良
- 35 灰褐色土/LB▲, LR△, FE◎, C 縮良
- 36 灰褐色土/LB▲, LR, FE◎ 縮良
- 37 灰褐色土 (上層より暗) /LB▲, LR, FE◎ 縮良
- 38 灰褐色土/LB▲, LR, FE 縮良
- 39 灰褐色土/FE▲ 全体に砂層質 (上層に粘性土有) 縮やや悪
- 40 暗灰褐色土/LB▲, LR△, C◎ 縮良
- 41 黄褐色土/LB▲, LR◎, C 縮良
- 42 暗灰褐色土/LB, LR, T▲ 縮良

- 4井戸セクション**
- 1 黄色土/LB▲, LR◎ 縮良
 - 2 暗灰褐色土/LB, LR, C▲ 縮やや悪
 - 3 黄色土/LR主体 縮やや悪
 - 4 暗灰褐色土/LB▲, LR 縮良
 - 5 暗灰褐色土 (やや灰色味おびる) /LB, LR, C△ 縮良
 - 6 暗灰褐色土 (やや灰色味おびる) /LB◎, LR 縮良



第63図 騎武第49次遺構

() は残存値、☆はセクション図計測値 ○は当該遺構 覆土 (T=テフラ、L=ローム、S=焼土、C=炭化物、Fe=酸化鉄/B=ブロック、R=粒子)

遺構名	重複	平面形	断面形	規模 (cm)	深さ (cm)	覆土	出土遺物	年代	備考
1号溝	5井→○	直線	箱葉研	幅84	☆92	暗灰褐色/含T ▲	瀬美(志野丸皿・端反皿)/片口鉢		
1号井戸	なし	円形	ロート形	136	☆136	暗灰褐色/含SB	中国(染付皿=15c後~16c後)/板碑/礫/桃の種/スラグ4g		
2号井戸	なし	円形	ロート形	☆143	☆120	暗灰褐色/含SB	瀬美天目/粉挽白(下白)/板碑/焼土・炭化物(材、桃)		
3号井戸	なし	円形	ほぼ直上	122	110	不明	志戸呂搦鉢/在地搦鉢/かわらけ=16c後~末/焙烙/磨石/板碑/漆椀/桶(底板?)/炭化物(桃)/スラグ9g		
4号井戸	なし	円形	ロート形	126×98	☆98	暗灰褐色	瀬美(端反皿又は丸皿)/在地搦鉢/かわらけ/焙烙/錢貨/板碑/スラグ11g		
5号井戸	○→1溝	円形	ロート形	☆68	☆82	灰褐色			
1号土壇	なし	長方形	ほぼ直上	(80)×70	12	不明	在地搦鉢		
2号土壇	欠番								
3号土壇	不明	楕円形	ほぼ直上	116	16	なし	瀬美搦鉢		

第17表 騎武第49次遺構一覧表

() は残存値、*は不確定な推定復元値

法量の単位はcm

図No	遺物名	産地(材質)	出土地点	口径(長さ)	底径(幅)	器高(厚さ)	形式等	年代	遺物ID	備考
1	志野丸皿	瀬戸美濃	1溝No.368、No.126、一括	11.2	6.7	2.3	大4後		皿01	80%残
2	端反皿	瀬戸美濃	1溝No.371、一括	*10.0	*5.4	2.4	大1		皿03	
3	片口鉢	在地	1溝No.373	—	—	—			鉢12	
4	染付皿	中国	1井	—	—	—	B-1	15c後	染02	
5	染付皿	中国	1井	—	—	—	E	16c中~後	染05	

第18表 騎武第49次遺物一覧表 1

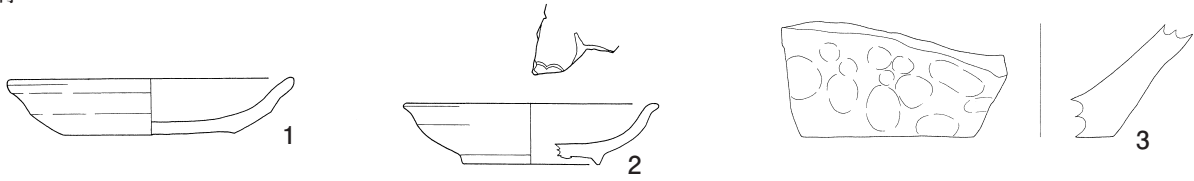
・加曾利 E 期 (158~160) の土器片がある。

また、今回報告したものの以外にも磨面や敲打痕のある礫や板碑片などが出土した。

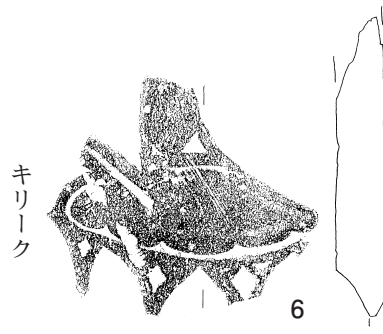
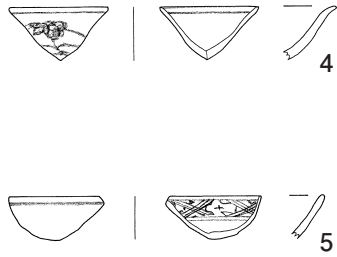


調査風景

1溝

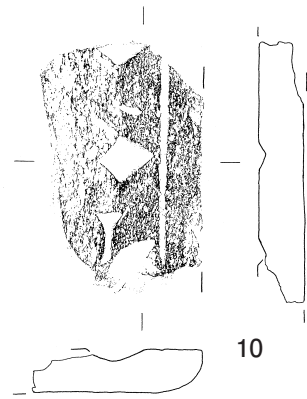
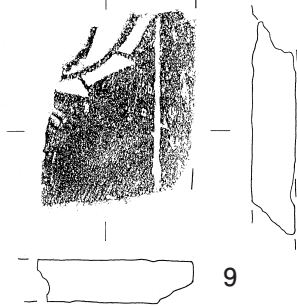
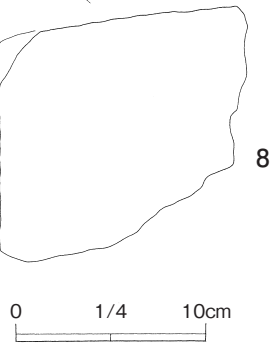
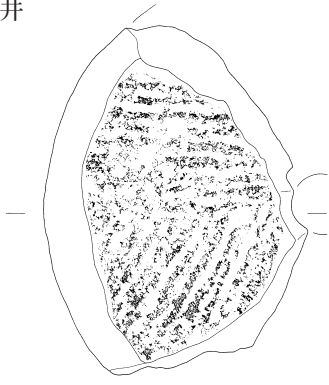


1井

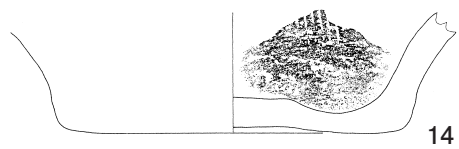

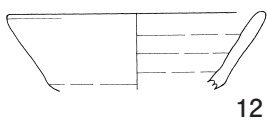
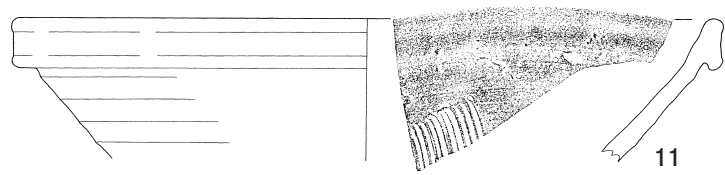


1/4

2井



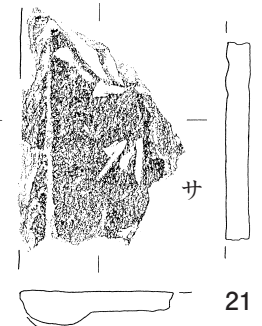
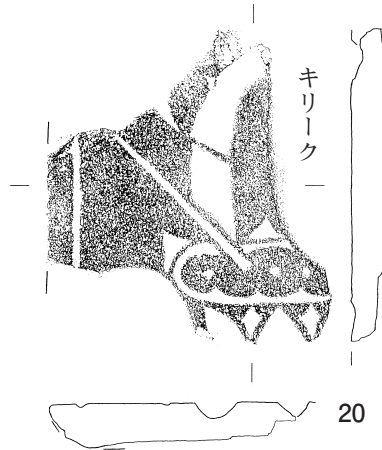


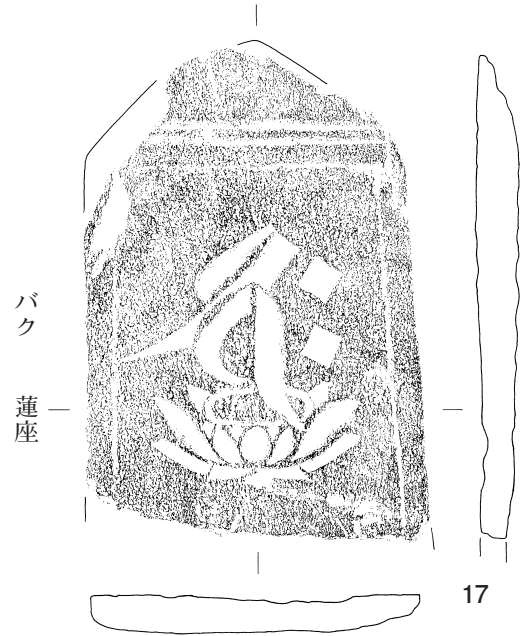
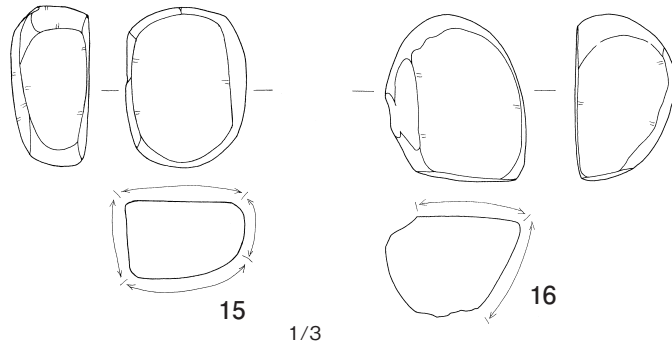
3井(1)



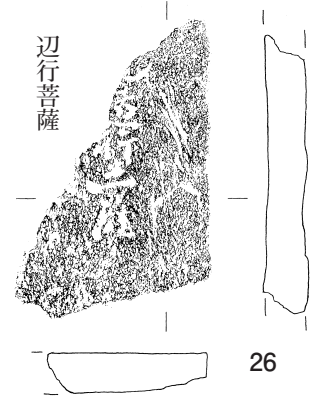
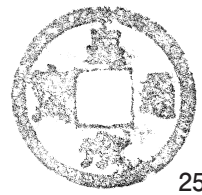
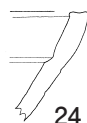
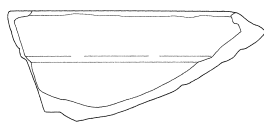
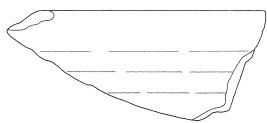
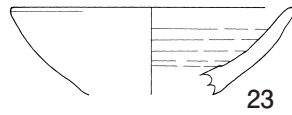
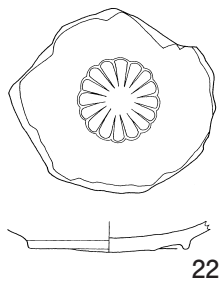
0 1/3 10cm

第64図 騎武第49次遺物 1

3井(2)



4井



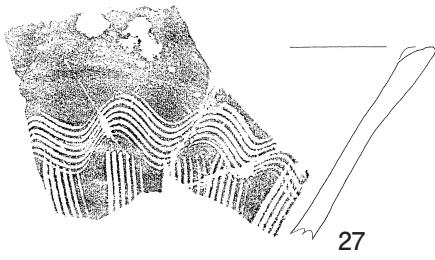
0 1/3 10cm

0 1/1 2cm


0 1/4 10cm

第65図 騎武第49次遺物 2

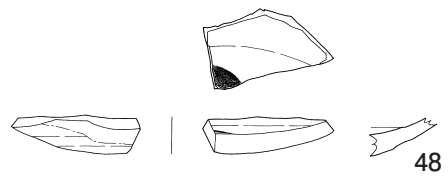
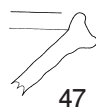
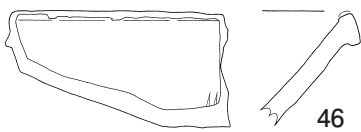
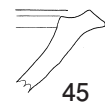
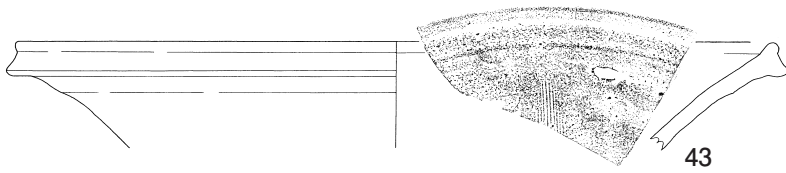
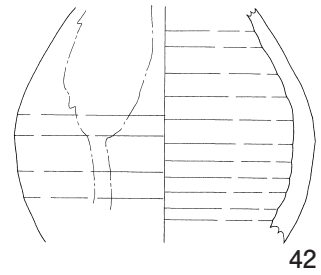
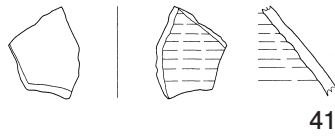
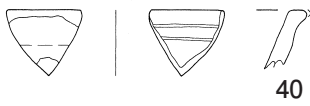
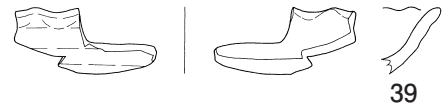
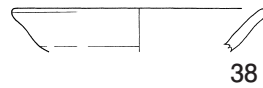
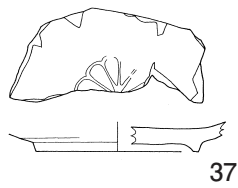
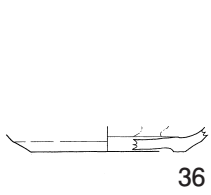
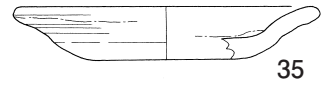

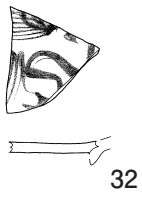
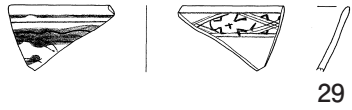
1墳



3墳



遺構外



0 1/3 10cm

第66図 騎武第49次遺物 3

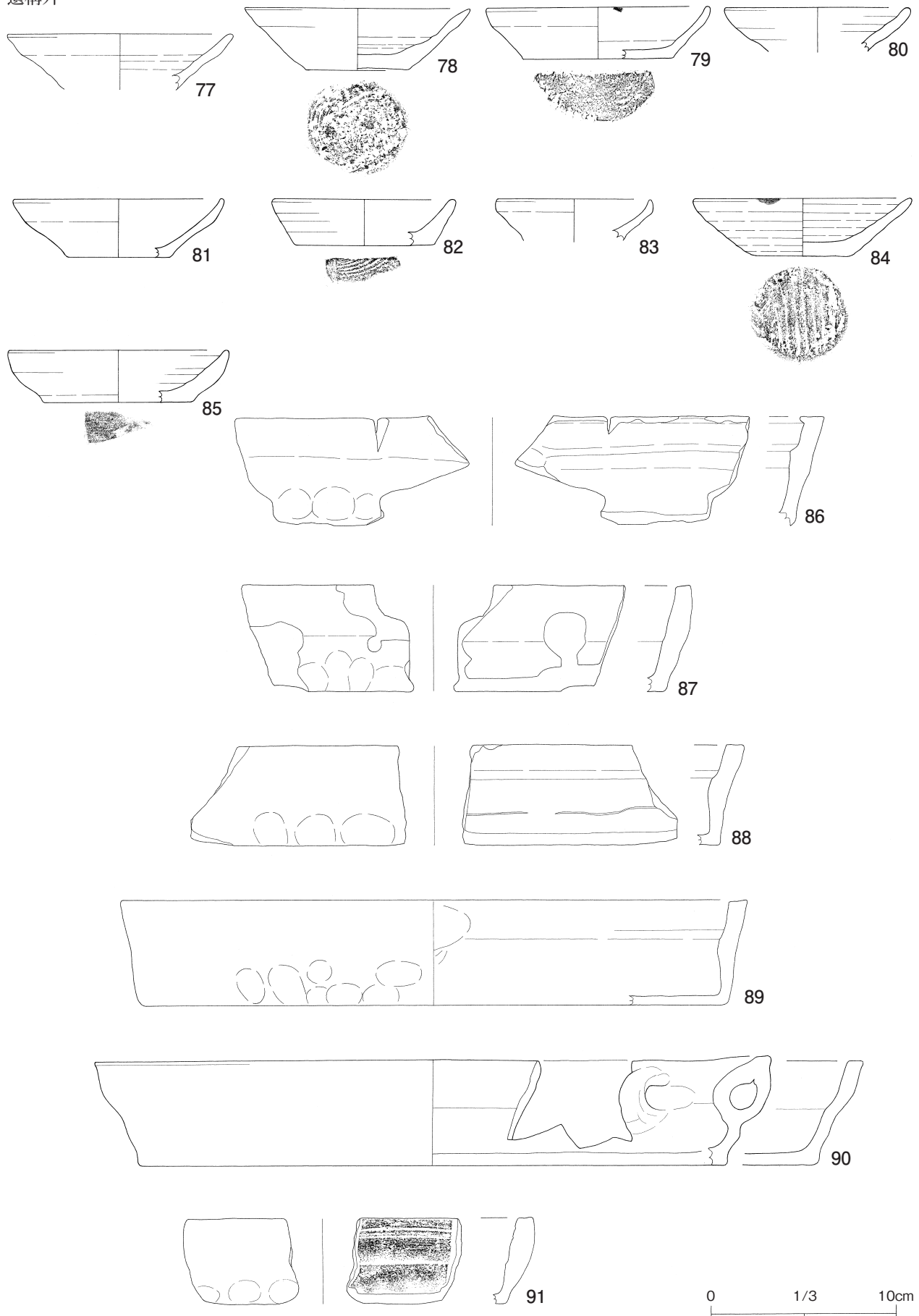
遺構外



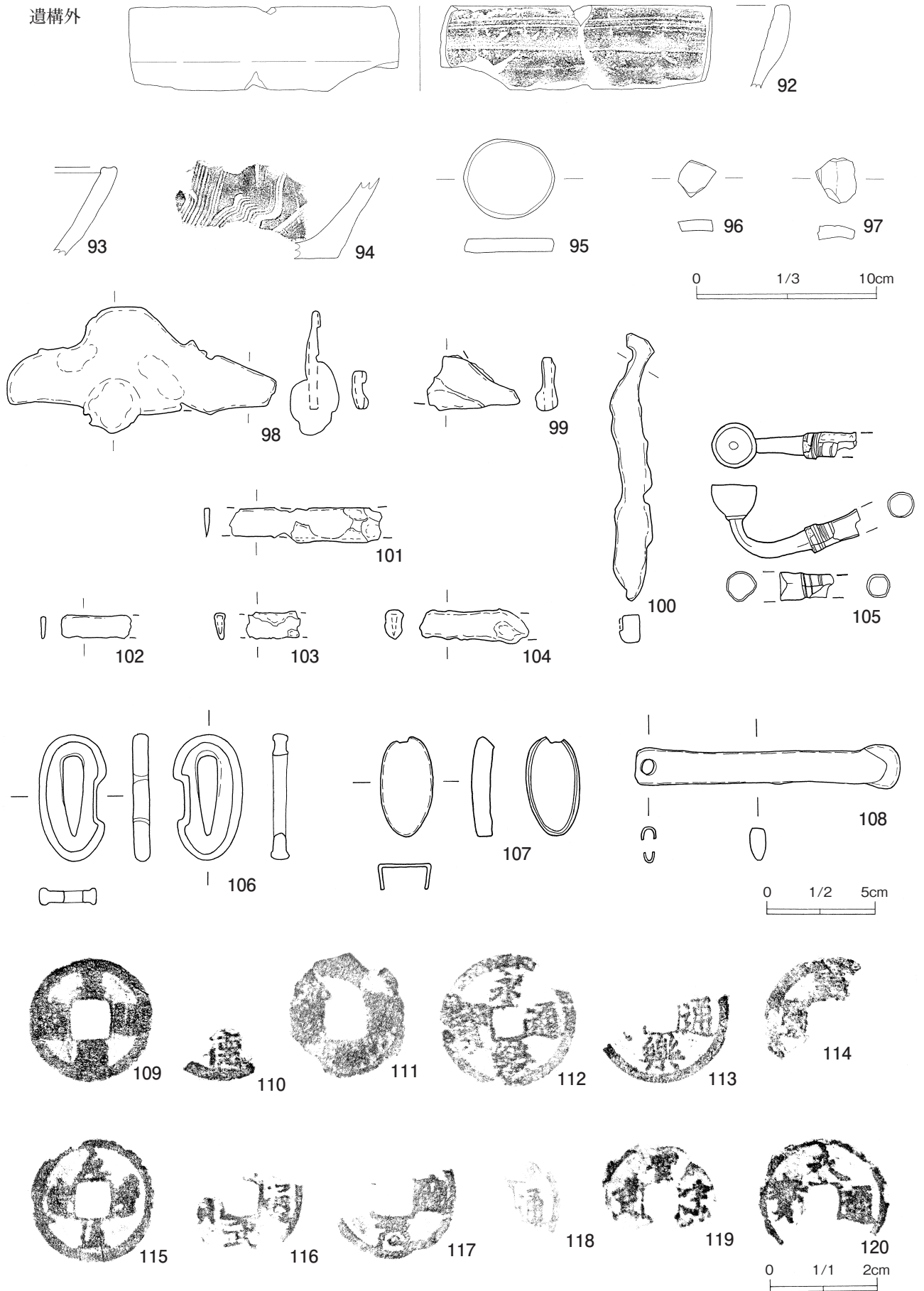
※アミはススカ墨

第67図 騎武第49次遺物 4

遺構外

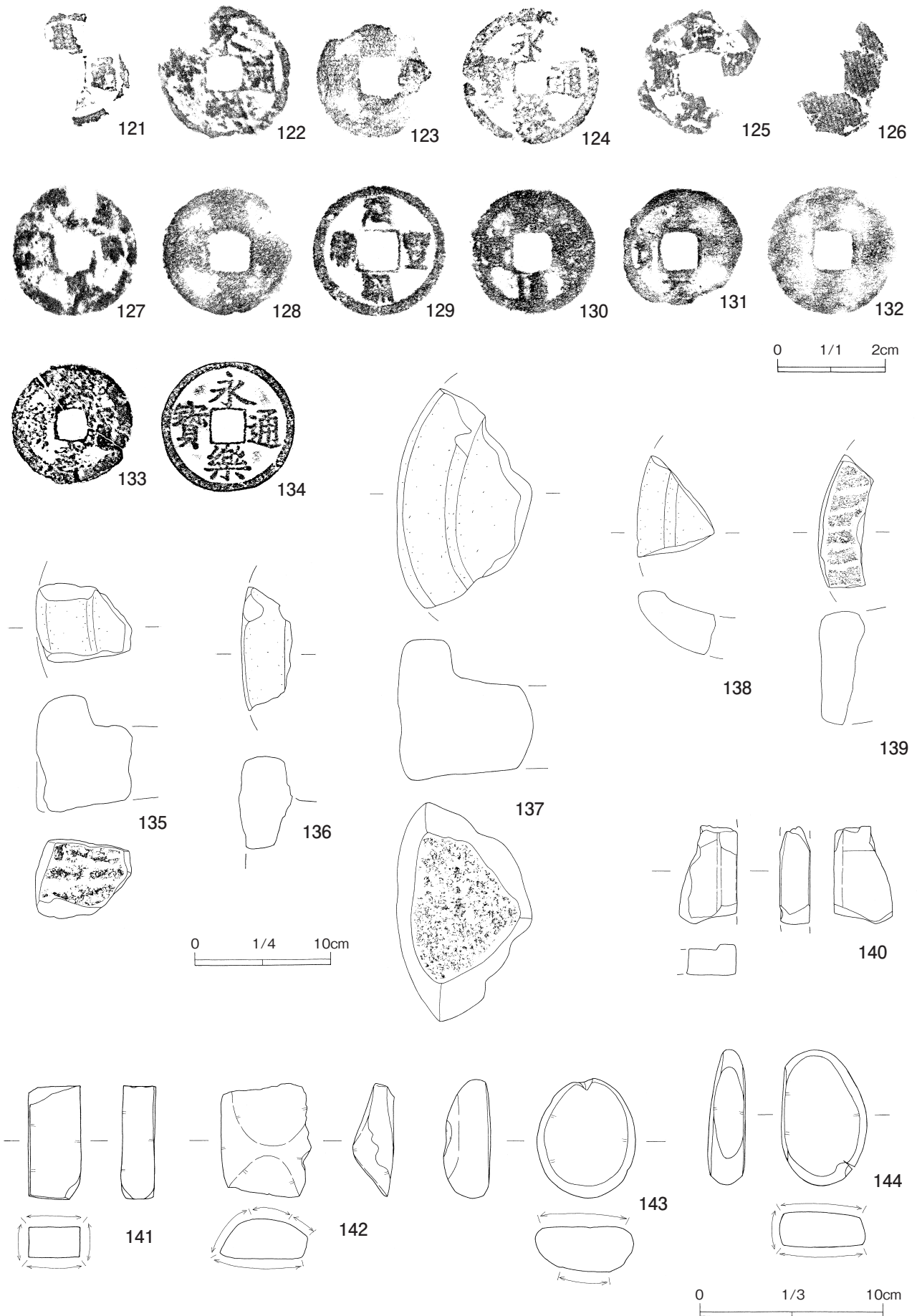


第68図 騎武第49次遺物 5




第69図 騎武第49次遺物 6

遺構外



第70図 騎武第49次遺物7

遺構外



第71図 騎武第49次遺物 8

() は残存値、*は不確定な推定復元値

法量の単位はcm

図No	遺物名	産地(材質)	出土地点	口径(長さ)	底径(幅)	器高(厚さ)	形式等	年代	遺物 ID	備考
6	板碑	石(緑泥片岩)	1井	(17.3)	(19.7)	2.6			0049-0001	表面磨痕
7	天目	瀬戸美濃	2井(No421・424・428)	11.4	4.2	6.2	大4前		天01	40%残
8	粉挽臼(下臼)	石(角閃石安山岩)	2井No427	—	(13.0)	12.0			石15	
9	板碑	石(緑泥片岩)	2井No307	(12.3)	(8.6)	2.3			0049-0002	表面磨痕
10	板碑	石(緑泥片岩)	2井	(15.0)	(9.0)	2.4			0049-0003	
11	搦鉢	志戸呂	3井No418	*28.0	—	—	大4相当, I		鉢06	
12	かわらけ	在地	3井	*10.0	—	—			K10	
13	かわらけ	在地	3井、No34・35・158、一括	*12.0	7.0	3.0		◇16c 後~末	K21	60%残
14	搦鉢	在地	3井No301	—	13.2	—			鉢10	
15	磨石	石(デイサイト)	3井	6.3	4.7	3.0			石01	
16	磨石	石(デイサイト)	3井	6.5	5.4	4.0			石10	
17	板碑	石(緑泥片岩)	3井No397	(25.8)	17.9	2.1			0049-0004	
18	板碑	石(緑泥片岩)	3井No401	(19.8)	(9.6)	2.0			0049-0005	表裏磨痕
19	板碑	石(緑泥片岩)	3井No402	(26.4)	(8.4)	2.0			0049-0006	
20	板碑	石(緑泥片岩)	3井No417	(17.2)	(15.3)	1.7			0049-0007	裏面磨痕
21	板碑	石(緑泥片岩)	3井	(13.0)	(8.8)	1.2			0049-0008	
22	端反皿又は丸皿	瀬戸美濃	4井No391	—	6.3	—	大1・2		皿10	
23	かわらけ	在地	4井No394	*11.0	—	—	騎西城 I 期		K08	
24	ほうろく	在地	4井No393	—	—	—			H04	
25	銭貨(皇宋通宝)	銅	4井No337	—	—	—			0049-0026	
26	板碑	石(緑泥片岩)	4井	(17.5)	(10.5)	2.0			0049-0009	表裏磨痕
27	搦鉢	在地	1壙No177、No116、一括	—	—	—			鉢11	
28	搦鉢	瀬戸美濃	3壙、No55・58・79・122・249・333-P、一括	*28.0	—	—	大3後, I		鉢04	
29	染付碗	中国	No65	—	—	—	E	16c 中~後葉	染07	
30	染付碗	中国	No244	—	—	—	C	15c 後~16c 初	染03	
31	染付皿	中国	No11	—	—	—	E	16c 中~後葉	染04	
32	染付皿	中国	No28	—	—	—	B-1	15c 後	染01	
33	染付皿	中国	一括	—	—	—	E	16c 中~後葉	染06	
34	丸碗	瀬戸美濃	No111	*12.0	—	—	大3・4		碗01	
35	縁釉小皿	瀬戸美濃	No84	*12.0	*6.4	2.1	大1		皿02	
36	丸皿	瀬戸美濃	No129、一括	—	*6.0	—	大2・3		皿07	
37	端反皿又は丸皿	瀬戸美濃	No302、一括	—	*6.4	—	大1・2		皿05	
38	稜皿	瀬戸美濃	一括	*10.0	—	—	大2		皿04	
39	ヒダ皿	瀬戸美濃	一括	—	—	—	大3		皿06	
40	志野大皿	瀬戸美濃	一括	—	—	—	大4末		皿08	
41	瓶	瀬戸美濃	一括	—	—	—	古中		袋01	
42	德利	瀬戸美濃	No13	—	—	—	登1・2		袋02	
43	搦鉢	瀬戸美濃	No20・67	*30.8	—	—	大3後, I		鉢03	
44	搦鉢	瀬戸美濃	No73	—	—	—	大3前		鉢01	
45	搦鉢	瀬戸美濃	No176-P	—	—	—	登1, II		鉢07	
46	搦鉢	瀬戸美濃	No274	—	—	—	大4後, I		鉢05	
47	搦鉢	瀬戸美濃	一括	—	—	—	大3後, I		鉢02	
48	鉄絵皿	肥前(唐津)	No156	—	—	—		16c 末~17c 初	皿09	
49	筒形碗	志戸呂	No36	*11.0	—	—		16c 末~17c 前	碗03	
50	筒形碗	志戸呂	No82	—	—	—		16c 末~17c 前	碗02	
51	向付	志戸呂	No185 土壙	*7.6	—	—	大4相当		他01	
52	かわらけ	在地	No1カクラン	*12.0	—	—			K37	
53	かわらけ	在地	No9	*11.0	*7.4	1.8			K28	
54	かわらけ	在地	No32	*10.4	*7.6	2.7	騎西城 II・III 期		K11	
55	かわらけ	在地	No40	*11.0	—	—			K25	油煙
56	かわらけ	在地	No41	*12.0	—	—			K12	
57	かわらけ	在地	No50	*9.0	—	—			K27	
58	かわらけ	在地	No60	*11.6	*7.6	2.9	騎西城 II 期		K29	
59	かわらけ	在地	No77	*11.6	*7.0	2.8			K31	
60	かわらけ	在地	No89・94	*11.8	5.0	3.1			K30	見込ナデ 底面整形
61	かわらけ(増塙)	在地	No107	*11.4	*7.0	2.6	騎西城 II 期		K01	金粒付着 口縁スラック
62	かわらけ	在地	No110、一括	—	*6.0	—	騎西城 II 期		K32	
63	かわらけ(増塙)	在地	No112・258、一括	*12.0	7.0	2.5		◇16c 後	K18	金粒付着 口縁スラック
64	かわらけ(増塙)	在地	No141	*11.4	*8.2	2.7			K23	
65	かわらけ	在地	No154	*11.4	—	—			K33	
66	かわらけ	在地	No173	*11.8	*8.6	2.5	騎西城 III 期		K34	
67	かわらけ	在地	No178	*11.6	*8.0	2.7	騎西城 II 期		K20	
68	かわらけ	在地	No206-P	*12.0	—	—	騎西城 I 期		K36	
69	かわらけ	在地	No219-6CP	*9.6	*7.0	2.6	騎西城 III 期		K04	
70	かわらけ	在地	No226、一括	*7.4	*3.4	2.5			K35	底面削り
71	かわらけ(増塙)	在地	No277	*11.0	*7.0	2.5	騎西城 II 期		K02	金粒付着
72	かわらけ	在地	No296-P	12.0	6.2	3.0	上杉かわらけカ		K16	完形
73	かわらけ	在地	No303・304、一括	*13.2	*8.2	3.1	上杉かわらけカ		K03	内面スラック 見込ナデ
74	かわらけ	在地	No338	*7.4	*5.0	1.9			K26	
75	かわらけ	在地	No349-P、44P、一括	*11.0	—	—	騎西城 I 期		K22	
76	かわらけ	在地	No354-22P、一括	*11.0	—	—			K24	
77	かわらけ	在地	No408、44P	*12.2	—	—	騎西城 I 期		K13	
78	かわらけ	在地	No410、EP	*12.2	5.6	3.4	騎西城 I 期		K14	60%残 見込ナデ
79	かわらけ	在地	1P、2P、一括	*11.2	*8.2	2.8			K06	
80	かわらけ	在地	22P、一括	*10.0	—	—			K09	
81	かわらけ	在地	44P、EP	11.4	*5.6	3.2	騎西城 I 期		K15	70%残 底面削り
82	かわらけ	在地	一括	*10.0	*7.6	2.5			K05	
83	かわらけ	在地	一括	*8.6	—	—			K07	

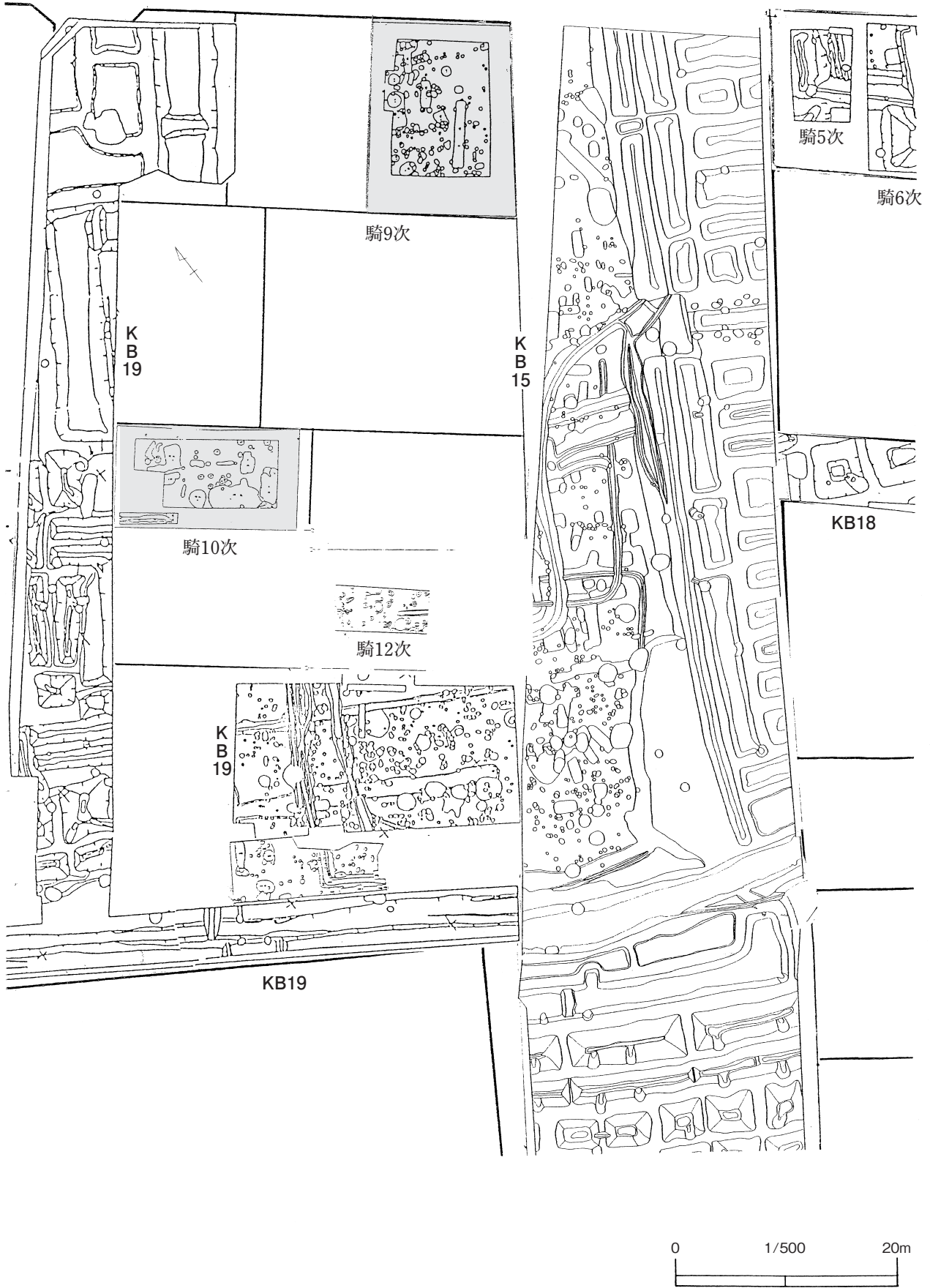
第19表 騎武第49次遺物一覧表 2

() は残存値、* は不確定な推定復元値

法量の単位はcm

図No	遺物名	産地(材質)	出土地点	口径(長さ)	底径(幅)	器高(厚さ)	形式等	年代	遺物 ID	備考
84	かわらけ	在地	No161	11.9	5.0	3.1	騎西城 I 期		K17	写影 見込字子 既出有り 油罫
85	かわらけ	在地	一括	*12.0	*8.0	—			K19	
86	ぼうろく	在地	No96・241	—	—	—			H03	
87	ぼうろく	在地	No143	—	—	5.8			H05	
88	ぼうろく	在地	No151	—	—	5.4			H06	
89	ぼうろく	在地	No198・282	*3.4	*3.2	5.7			H07	
90	ぼうろく	在地	No224—CP・315・316・406・407・5P、一括	*36.6	*3.2	5.7			H08	
91	ぼうろく	在地	No261	—	—	4.7			H02	
92	ぼうろく	在地	No357・358—P	—	—	—			H01	
93	播鉢	在地	No265	—	—	—			鉢09	
94	播鉢	在地	一括	—	—	—			鉢08	
95	土製円盤	在地	No360—39P	4.8	—	0.8			つぶて石1	
96	土製円盤	瀬戸美濃	一括	1.8	—	0.6	大		他02	
97	土製円盤	瀬戸美濃	一括	2.0	—	0.7	登1・2		他03	
98	火打金	鉄	No325—27P	9.8	4.5	0.2			0049—0002	
99	火打金	鉄	44P	3.4	2.0	0.8			0049—000	
100	釘(角)	鉄	No15	10.0	—	0.8			0049—0006	
101	小柄	鉄	No268	5.5	1.3	0.2			0049—000	
102	小柄	鉄	No269	2.6	0.8	0.15			0049—000	
103	小柄	鉄	No269	1.9	1.0	0.4			0049—000	
104	小柄	鉄	No269	4.0	1.15	0.6			0049—000	
105	煙管(雁首)	銅	No63	7.1	1.7	—			0049—0002	
106	喰出鏝	銅	No280	4.7	2.5	0.6			町金95	
107	鏝	銅	No3	3.2	2.0	0.6			町金96	
108	小柄(柄)	銅	No98	9.8	1.4	0.4			町金157	
109	銭貨(喜祐通宝)	銅	No14	—	—	—			0049—0009	
110	銭貨(不明)	銅	No22	—	—	—			0049—0010	
111	銭貨(皇宋通宝)	銅	No25	—	—	—			0049—0011	
112	銭貨(永樂通宝)	銅	No46	—	—	—			0049—0012	
113	銭貨(永樂通宝)	銅	No97	—	—	—			0049—0013	
114	銭貨(不明)	銅	No127	—	—	—			0049—0014	
115	銭貨(元豐通宝)	銅	No152	—	—	—			0049—0015	
116	銭貨(洪武通宝)	銅	No165	—	—	—			0049—0016	
117	銭貨(不明)	銅	No167	—	—	—			0049—0017	
118	銭貨(不明)	銅	No191	—	—	—			0049—0018	
119	銭貨(聖宋元宝)	銅	No213	—	—	—			0049—0019	
120	銭貨(永樂通宝)	銅	No236	—	—	—			0049—0020	
121	銭貨(不明)	銅	No342	—	—	—			0049—0021	
122	銭貨(永樂通宝)	銅	No345	—	—	—			0049—0022	
123	銭貨(開元通宝)	銅	No347	—	—	—			0049—0023	
124	銭貨(永樂通宝)	銅	No412	—	—	—			0049—0024	
125	銭貨(治平元宝)	銅	No416—P	—	—	—			0049—0029	
126	銭貨(不明)	銅	1P	—	—	—			0049—0027	
127	銭貨(不明)	銅	35P	—	—	—			0049—0028	
128	銭貨(熙寧元宝)	銅	一括	—	—	—			0049—0008	
129	銭貨(元豐通宝)	銅	一括	—	—	—			0049—0005	
130	銭貨(元祐通宝)	銅	一括	—	—	—			0049—0004	
131	銭貨(淳熙元宝)	銅	一括	—	—	—			0049—0006	
132	銭貨(咸淳元宝)	銅	一括	—	—	—			0049—0007	
133	銭貨(洪武通宝)	銅	No355	—	—	—			0049—0031	
134	銭貨(永樂通宝)	銅	No309—CP	—	—	—			0049—0030	
135	粉挽白(上白)	石(角閃石安山岩)	No44	—	(7.0)	8.5			石14	
136	粉挽白(上白)	石(角閃石安山岩)	No329	—	(3.9)	6.8			石07	
137	粉挽白(上白)	石(角閃石安山岩)	No387	—	(9.7)	10.3			石08	
138	茶白(下白)	石(角閃石安山岩)	No64	—	(5.7)	(3.1)			石05	
139	粉挽白(下白)	石(角閃石安山岩)	No179	—	(3.1)	8.3			石06	
140	硯	石	一括	(5.1)	(3.1)	1.7			石13	
141	砥石	石(泥岩)	No288	(6.2)	2.9	1.7			石02	
142	砥石	石(泥岩)	No315	6.1	4.5	2.2			石12	
143	磨石	石(デイサイト)	No30	6.6	5.4	2.5			石09	
144	磨石	石(デイサイト)	No222—CP、一括	7.4	4.6	2.1			石03	
145	磨石	石(デイサイト)	No234	5.9	3.7	2.1			石11	
146	磨石	石(デイサイト)	No317—C	4.2	3.5	2.9			石04	
147	板碑	石(緑泥片岩)	No33	(18.1)	(11.8)	2.3			0049—0010	
148	板碑	石(緑泥片岩)	No38	(18.6)	(11.8)	2.7			0049—0011	
149	板碑	石(緑泥片岩)	No52	(6.8)	(6.8)	1.1			0049—0012	
150	板碑	石(緑泥片岩)	No71	(22.6)	(11.0)	2.4			0049—0013	
151	板碑	石(緑泥片岩)	No74	(13.1)	(10.4)	1.5			0049—0014	
152	板碑	石(緑泥片岩)	No376	(8.6)	(10.1)	0.9			0049—0015	
153	板碑	石(緑泥片岩)	No378	(19.7)	(11.5)	1.4			0049—0016	
154	板碑	石(緑泥片岩)	No382	(19.8)	(11.5)	1.8			0049—0017	
155	板碑	石(緑泥片岩)	No385	(10.0)	(7.2)	1.4			0049—0018	
156	板碑	石(緑泥片岩)	一括	(8.5)	(5.4)	1.9			0049—0019	
157	縄文土器	土器	No252	—	—	—	撚糸文系			
158	縄文土器	土器	No292—P	—	—	—	加曽利 E			
159	縄文土器	土器	JP	—	—	—	加曽利 E			
160	縄文土器	土器	FP	—	—	—	加曽利 E			

第20表 騎武第49次遺物一覧表 3



第72図 騎西城跡第9・10次周辺と遺構位置図

第X章 騎西城跡第9次調査

第1節 調査の概要

(調査に至る経過)

平成4年12月24日、開発者長谷川克司氏から騎西町教育委員会に宛て、大字根古屋字仮換地31街区2画地の一部における住宅の建設にあたり「埋蔵文化財の所在及び取り扱いについて」の照会があった。町教育委員会は建設予定地は騎西城跡の範囲内に該当することから埋蔵文化財が所在するものと回答した。開発者と協議の結果、記録保存の措置を講じるための発掘調査を実施することとなった。

平成5年5月6日付けで開発者から発掘調査の依頼書が提出された。発掘調査は、騎西町教育委員会が実施することとし、島村範久が担当した。

(文化庁通知) 6委保記第5-315号

平成6年4月27日

(調査期間) 平成6年1月17日～3月22日

(調査面積) 65m²

(調査の経過)

建設予定地に12.5m×9mの調査区を設定し掘り下げた。ローム面を遺構確認面とし溝・井戸・土壇の調査を実施した。ピット多数。最後にピット・縄文時代の調査をした。その際旧石器の彫刻器が出土し周辺を精査したが当該期の遺構遺物は確認できなかった。

遺構の図化は全体は平板測量により、各遺構は任意に設定した水糸を基準としてメジャーにより実測した。基準杭の標高は大英寺に所在する基準点から計測し使用した。

(周辺の調査)

東にKB15区、西にKB19区のD区がある。KB15区では障子堀が南北に巡らされているが、隣接地は平場でピット・土壇が検出され、障子堀から兜・袋入り銭貨・薙鎌・湯釜等が出土した。19区でも障子堀が南北に巡らされ、位牌・将棋の駒・織部沓茶碗等が出土した。

第2節 遺構と遺物

【建物跡】 1棟想定した。

1号建物跡 調査次に認定したもので調査区南側に位置する。柱穴は整然と並ばないが2×4間の建物跡としている。整理時にも検出を試みたが明確に確認できなかった。

【井戸状遺構】 3基あり北西側に寄る。

1号井戸 直径80cm 深さ95cmを計る。種子が出土した。湧水無し。

2号井戸 直径110cm 深さ150cmを計る。桃の種が出土した。

3号井戸 直径120cm 深さ160cmと深い。かわらけ(5～7)が出土した。

【土壇】 9基あり西側に寄る。

2号土壇 西端に位置する。平面円形で直径60cm 深さ20cmを計る。覆土は炭化物・灰を主体とする。瀬戸美濃の天目茶碗(9)・かわらけ(10)が出土した

【ピット】

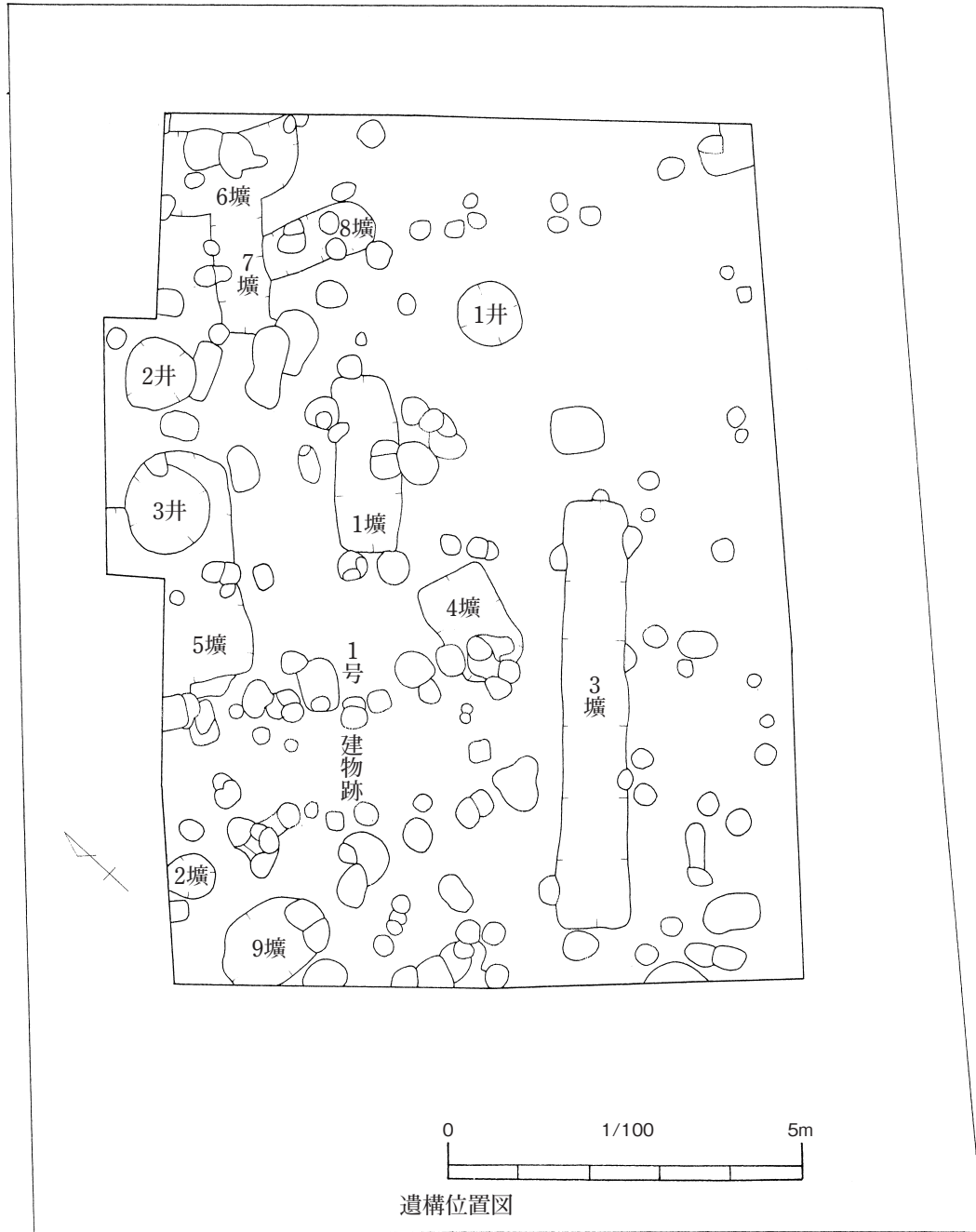
8号ピット 底面より80%残のかわらけ(24)が出土した。

【遺構外出土遺物】

土器類では常滑の甕(14～16)・瀬戸美濃の皿(17・18)・かわらけ(19～23)、石製品では粉挽臼(28・29)・火打石(30)、ほかに被熱した粘土塊がある。

旧石器時代の石器は荒屋型彫刻器(31)がある。厚手の剥片を用い、縁辺部に入念な調整加工を施す。その後一端に一回の打撃で彫刻刀面を作出している。4.5×2.8厚さ0.8cm。硬質頁岩製。

縄文時代のもものでは、加曾利E期(32～34・37～39)・安行3b-c期(44～47)の土器や分銅形の打製石斧(50)・石鏃(51・52)がある。51は無茎で内湾する脚を有し、52は有茎で両側辺下部に段を備える。

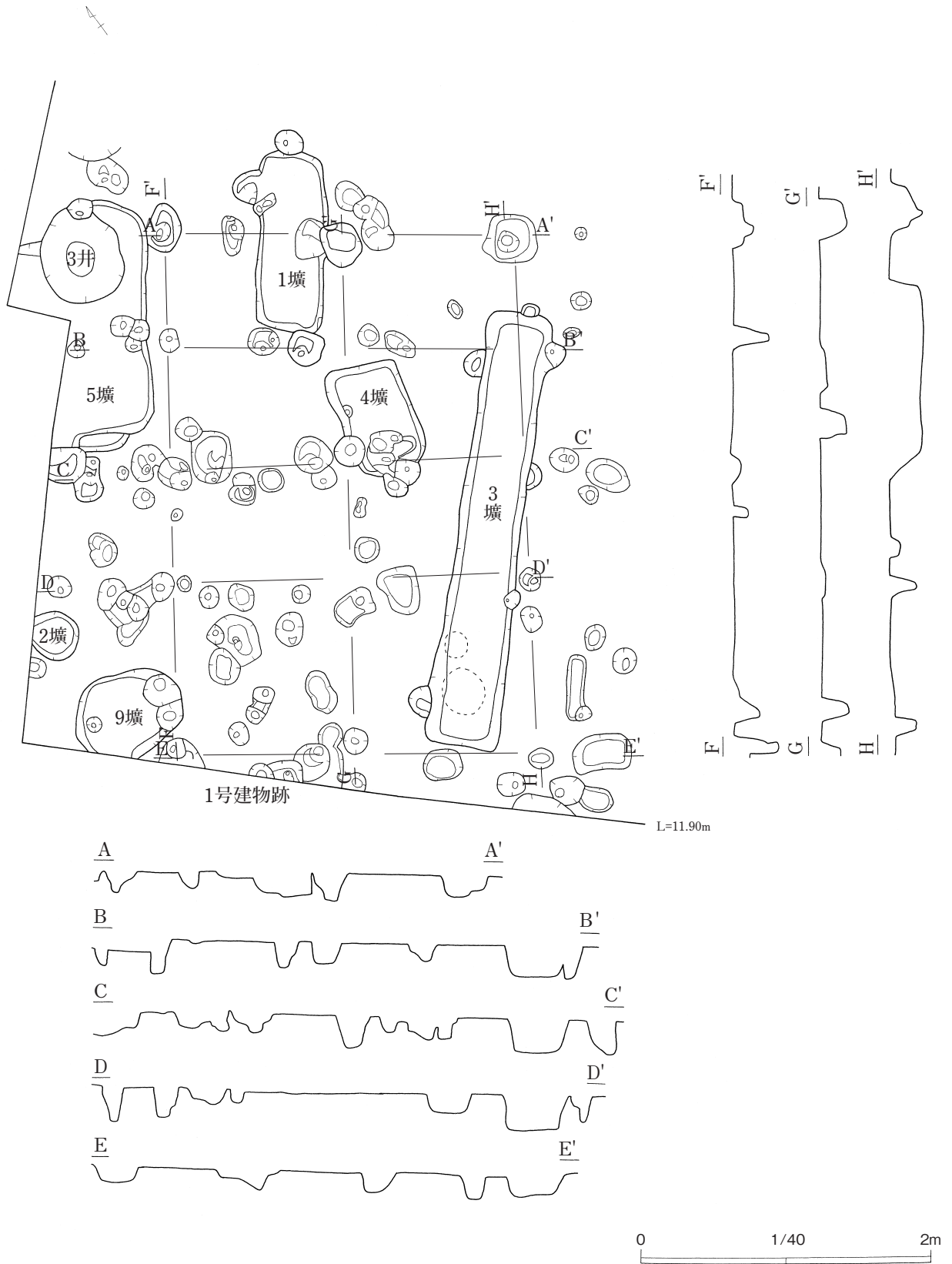


第73図 騎西城跡第9次遺構1

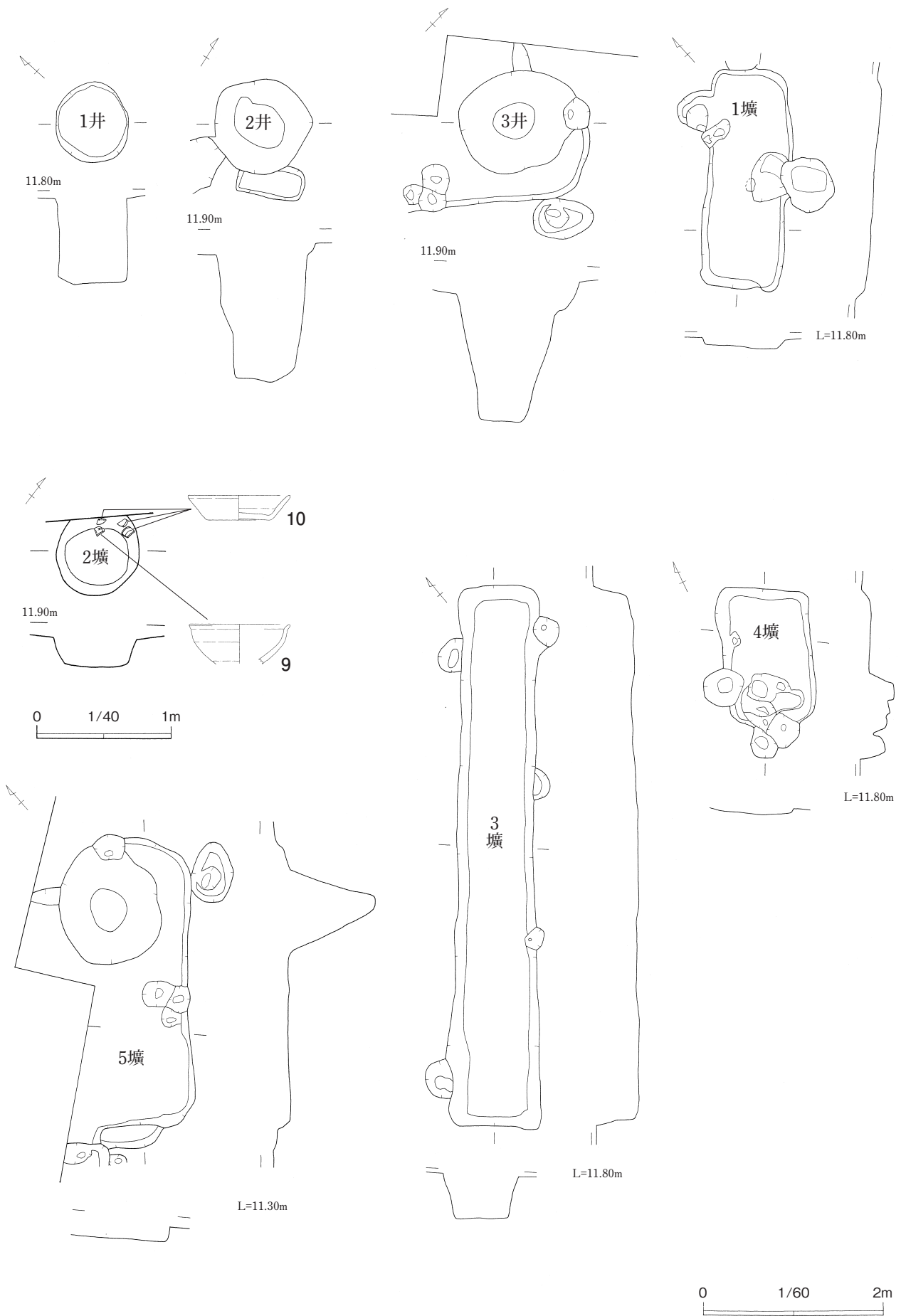
() は残存値、☆はセクション図計測値 ○は当該遺構 覆土 (T=テフラ、L=ローム、S=焼土、C=炭化物、Fe=酸化物/B=ブロック、R=粒子)

遺構名	重複	平面形	断面形	規模 (cm)	深さ (cm)	覆土	出土遺物	年代	備考
1号建物跡	不明	方形	—	240×360	—	—	なし		
1号井戸	なし	円形	直上	80	☆95	暗灰褐色	かわらけ/ヒョウタン?の種子		
2号井戸	なし	円形	ほぼ直上	110	150	暗灰褐色	かわらけ=~16c前?/焙烙/銭貨/桃の種		
3号井戸	5壇→○	円形	ロート形	120	160	暗灰褐色	瀬美天目/かわらけ/土製円盤		
1号土壇	なし	長方形	ほぼ直上	250×90	10	暗灰褐色			
2号土壇	なし	円形	ほぼ直上	60	☆20	C層/含灰	瀬美天目/かわらけ		
3号土壇	なし	長方形	ほぼ直上	605	☆47	暗灰褐色/含T △	常滑(片口鉢=~13c末)		
4号土壇	なし	長方形	ほぼ直上	154×100	☆10	暗灰褐色			
5号土壇	○→3井	長方形?	ほぼ直上	348×(120)	16	暗灰褐色/含T △	常滑甕		
6号土壇	7壇	不整形	ほぼ直上	(190)×120	10	暗灰褐色			
7号土壇	6・8壇	長方形	ほぼ直上	(194)×76	☆14	暗灰褐色			
8号土壇	7壇	隅丸長方形	ゆるやか	(168)×68	☆8	暗灰褐色	土鍋		
9号土壇	なし	楕円形	ゆるやか	143×116	☆14	暗灰褐色	砥石		

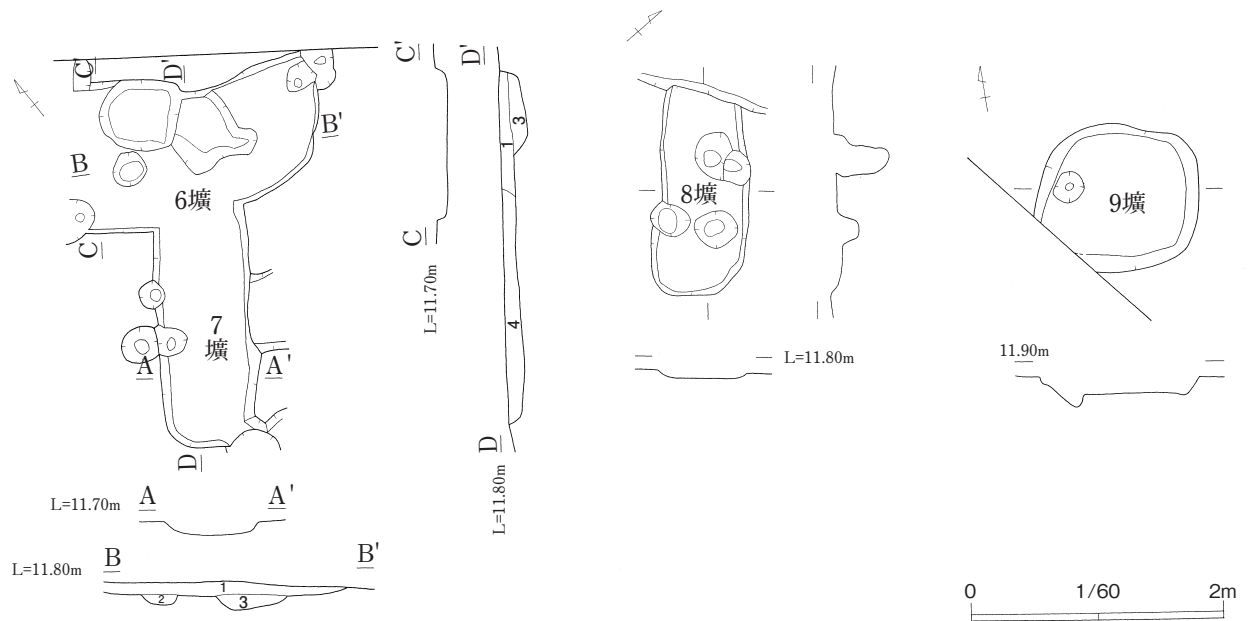
第21表 騎西城跡第9次遺構一覧表



第74図 騎西城跡第9次遺構2



第75図 騎西城跡第9次遺構 3



6 壙 7 壙 セクション

- 1 暗灰褐色土 / LB、LR△、C、黒色土 B△ 締良
- 2 暗灰褐色土 (上層よりやや茶色味がかかる) / LB (ソフト) △ 締良
- 3 暗灰褐色土 (上層よりやや明) / LB (ソフト) △ 締良
- 4 暗灰褐色土 / LR △、FE△、C 締良

第76図 騎西城跡第9次遺構4

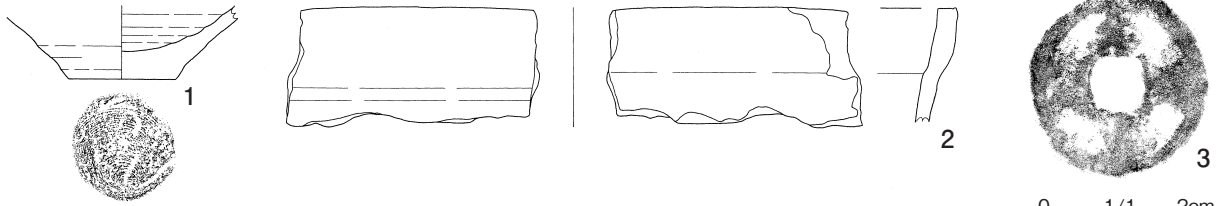


3井 かわらけ (No.6) 出土

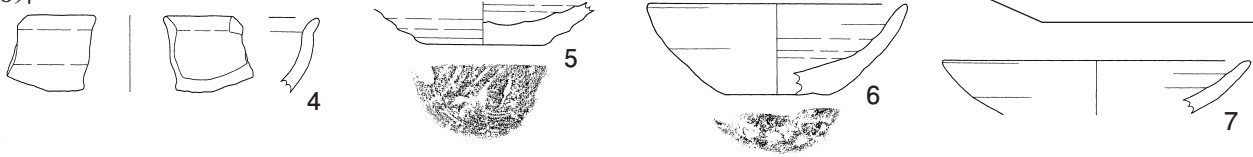


調査前風景

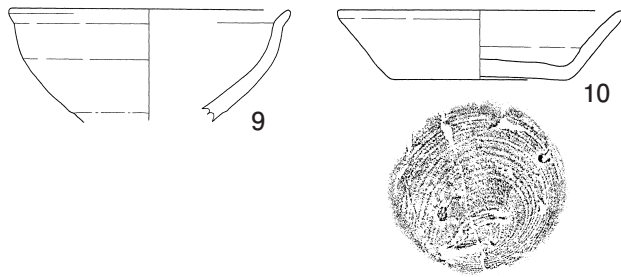
2井



3井



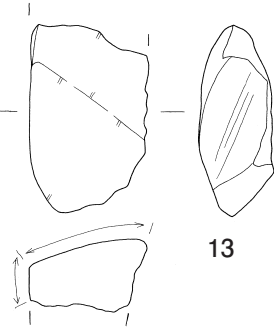
2壙



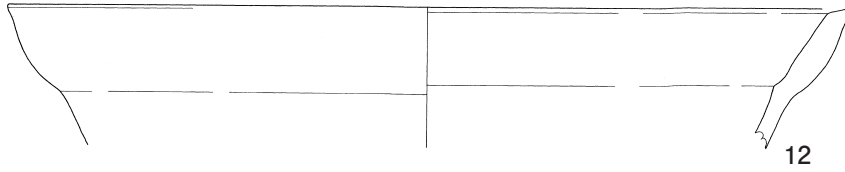
3壙



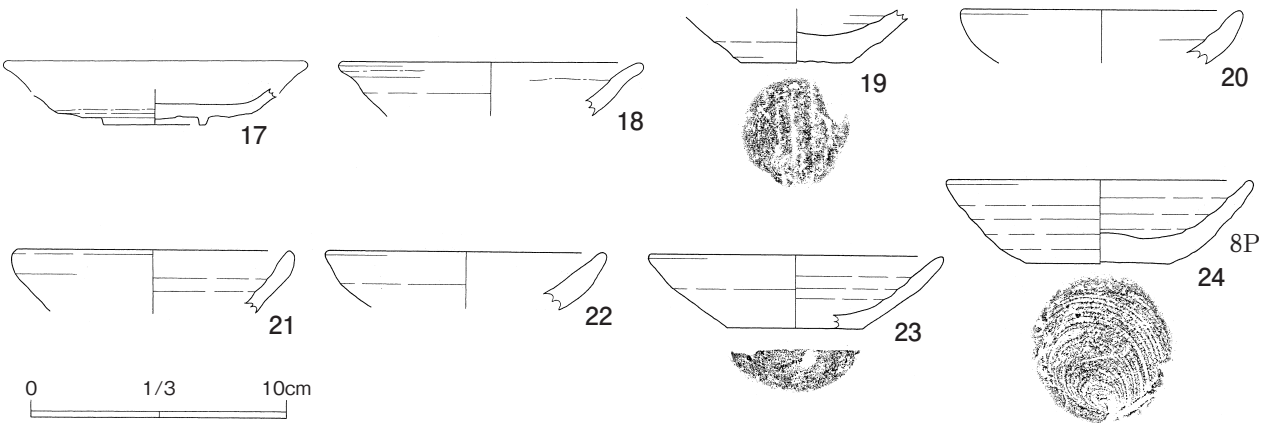
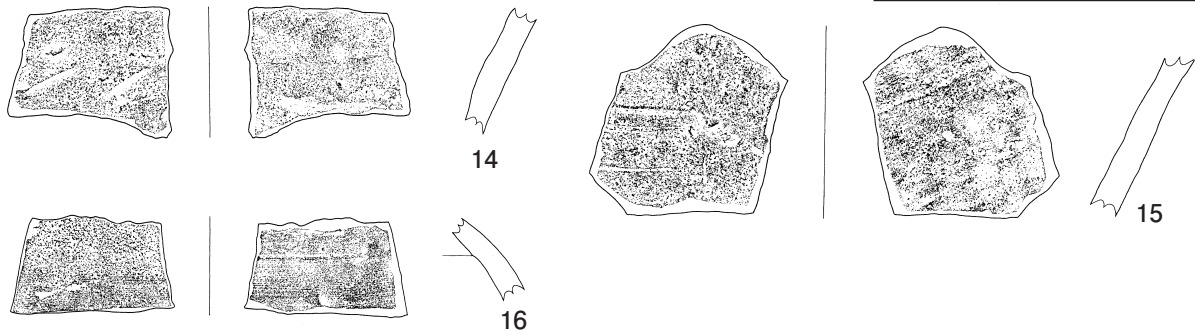
9壙



8壙

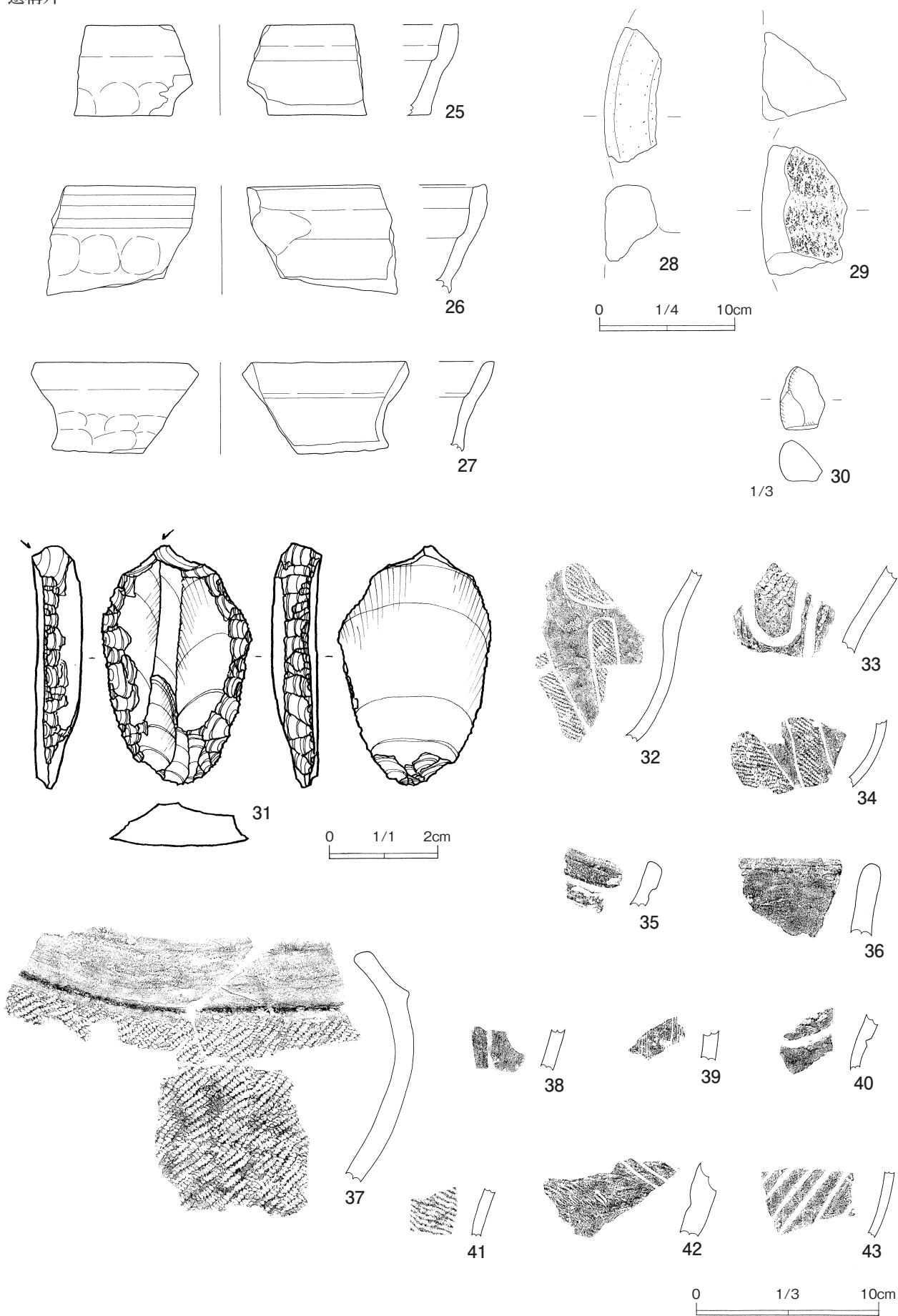


遺構外

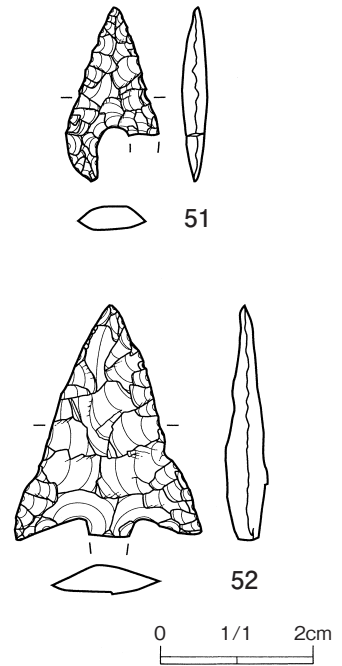
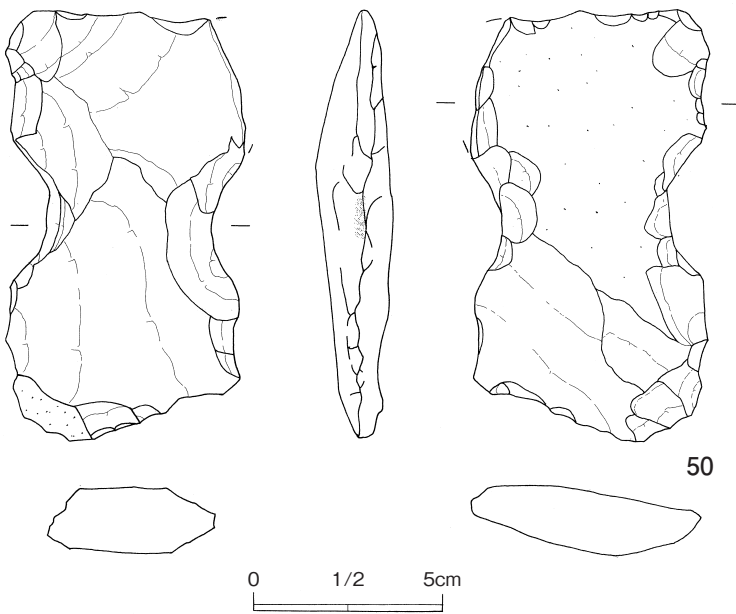
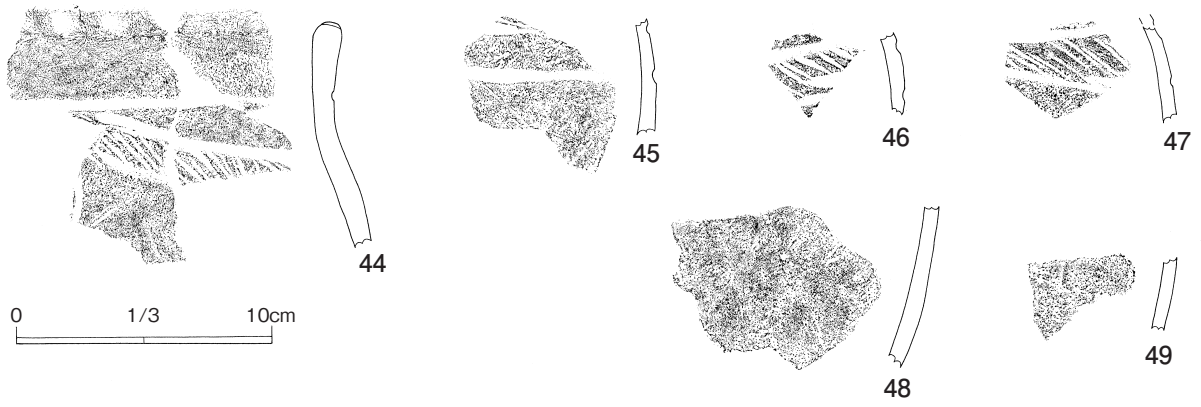


第77図 騎西城跡第9次遺物 1

遺構外



第78図 騎西城跡第9次遺物2



第79図 騎西城跡第9次遺物3



調査風景

() は残存値、* は不確定な推定復元値

法量の単位はcm

図No	遺物名	産地(材質)	出土地点	口径(長さ)	底径(幅)	器高(厚さ)	形式等	年代	遺物 ID	備考
1	かわらけ	在地	2井	—	4.2	—		◇~16c 前?	K06	見込ナデ
2	ほうろく	在地	2井	—	—	—			H01	
3	銭貨(元祐通宝)	銅	2井	—	—	—			0009-0001	
4	天目	瀬戸美濃	3井	—	—	—	古後Ⅳ(新)		天01	15%残
5	かわらけ	在地	3井	—	5.0	—			K03	見込ナデ 底面削り
6	かわらけ	在地	3井	*10.2	*4.0	3.6	騎西城Ⅰ期		K04	
7	かわらけ	在地	3井	*12.0	—	—			K09	騎西城Ⅰ期かわらけに似るが、器高の低いものと思われる。
8	土製円盤	在地	3井	5.4	—	1.1			つぶて石1	
9	天目	瀬戸美濃	2壙No1	*11.0	—	—	古後Ⅳ(新)		天02	
10	かわらけ	在地	2壙(No2~4)	11.2	6.8	2.7			K01	60%残 金雲母
11	片口鉢	常滑	3壙	—	—	—	I	~13c 末	鉢01	
12	土鍋	在地	8壙	*33.0	—	—			D01	
13	砥石	石(泥岩)	9壙	7.5	4.6	(3.0)			石01	
14	甕	常滑	一括	—	—	—			袋01	
15	甕	常滑	一括	—	—	—			袋02	
16	甕	常滑	一括	—	—	—			袋03	
17	腰折皿	瀬戸美濃	一括	—	4.0	—	古後Ⅳ(新)		皿01	
18	縁釉小皿	瀬戸美濃	一括	*12.0	—	—	大1		皿02	
19	かわらけ	在地	一括	—	4.4	—			K05	底面削り
20	かわらけ	在地	一括	*11.0	—	—	騎西城Ⅰ期		K07	
21	かわらけ	在地	一括	*11.0	—	—			K10	
22	かわらけ	在地	一括	*11.0	—	—	騎西城Ⅰ期		K11	
23	かわらけ	在地	一括	*11.6	*5.4	2.9			K02	騎西城Ⅰ期かわらけに似るが器高が低い
24	かわらけ	在地	8P	12.0	5.6	3.3			K08	80%残 スス付着
25	ほうろく	在地	23P	—	—	5.0			H03	
26	ほうろく	在地	一括	—	—	—			H02	
27	ほうろく	在地	一括	—	—	—			H04	
28	粉挽白(上白)	石(安山岩)	一括	—	(4.0)	(5.5)			石02	
29	粉挽白(上白)	石(角閃石安山岩)	52P	—	(6.4)	(5.5)			石03	
30	火打石	石(石英)	101P	3.5	2.5	2.2			0009-0001	
31	彫刻器	石(硬質頁岩)	一括	4.5	2.8	0.8			0009-0001	
32	縄文土器	土器	一括				加曽利 E			
33	縄文土器	土器	一括				加曽利 E			
34	縄文土器	土器	一括				加曽利 E			
35	縄文土器	土器	64P、一括							
36	縄文土器	土器	一括				中後期			
37	縄文土器	土器	一括				加曽利 E			
38	縄文土器	土器	一括				加曽利 E			
39	縄文土器	土器	一括				加曽利 E			
40	縄文土器	土器	一括				中後期			
41	縄文土器	土器	一括				中後期			
42	縄文土器	土器	一括				中後期			
43	縄文土器	土器	一括				安行			
44	縄文土器	土器	一括				安行3b~c			
45	縄文土器	土器	一括				安行3b~c			
46	縄文土器	土器	一括				安行3b~c			
47	縄文土器	土器	一括				安行3b~c			
48	縄文土器	土器	一括				安行			
49	縄文土器	土器	一括				安行			
50	打製石斧	石	一括	11.2	6.1	1.9			0009-0003	
51	石鏃	石(チャート)	一括	2.3	—	—			0009-0001	
52	石鏃	石(チャート)	一括	3.0	—	—			0009-0002	

第22表 騎西城跡第9次遺物一覧表

第Ⅺ章 騎西城跡第10次調査

第1節 調査の概要

(調査に至る経過)

平成5年4月14日、開発者鈴木為雄氏から騎西町教育委員会に宛て、大字根古屋字仮換地31街区8画地の一部における住宅の建設にあたり「埋蔵文化財の所在及び取り扱いについて」の照会があった。町教育委員会は建設予定地は騎西城跡の範囲内に該当することから埋蔵文化財が所在するものと回答した。開発者と協議の結果、記録保存の措置を講じるための発掘調査を実施することとなった。

平成5年5月20日付けで開発者から発掘調査の依頼書が提出された。発掘調査は、騎西町教育委員会が実施することとし、島村範久が担当した。

(文化庁通知) 6委保記第5-314号

平成6年4月27日

(調査期間) 平成6年1月17日～3月22日

(調査面積) 90m²

(調査の経過)

建設予定地に10.5m×6mの調査区を設定し掘り下げた。ローム面を遺構確認面とし溝・井戸・土壌の調査を実施した。攪乱有り。北西部を拡張した。最後に縄文の調査をした。ベルトを残しグリット状に調査した。埋甕・炉体土器が出土した。南西に5.3m×1mのトレンチを入れ堀を確認した。

遺構の図化は全体は平板測量により、各遺構は任意に設定した水系を基準としてメジャーにより実測した。基準杭の標高は大英寺に所在する基準点から計測し使用した。

(周辺の調査)

西にKB19区C区、南に騎12次・KB19区A区がある。C区は南北に長い調査区で全面に障子堀が確認された。騎12次では井戸状遺構・土壌・ピット等が、A区では溝状遺構が加わる。

第2節 遺構と遺物

【堀】調査区の南にある第1トレンチで1カ所確認された。

1号堀 東端から西へ466cmを計りC区につなが

る。深さ70cmで障子堀と思われる。(第72図)

【溝】1条で南東端に僅かに検出された。

1号溝 瀬戸美濃の縁釉皿(2)・播鉢(3)が出土した。

【井戸状遺構】1基あり北西に寄る。

1号井戸 直径67cm深さ89cmを計る。かわらけ(4)・板碑片(5～7)が出土した。

【土壌】5基で周縁に分布する。

1号土壌 1号溝上に位置し、平面長方形98cm(残存)×66cmを計る。上層に炭化物層がある。

2号土壌 ab分割する。2a壙は平面長方形で150cm×120cm深さ50cmを計る。覆土に炭化物層を含む。

3号土壌 板碑片・かわらけが出土した。

4号土壌 調査時風倒木痕の可能性を指摘している。平面不整形で246cm×168cm(残存)深さ100cmを計る。覆土に黒色土層・LB層を含む。

【住居跡】縄文時代の埋甕・炉体土器が確認され、竪穴住居として報告する。

J-1号住居跡 埋甕2基・炉1ヶ所、周辺にピットが分布する。埋甕Aを炉に伴うもの、埋甕Bを出入口に埋設したものしておく。ピットを壁柱穴と考えると直径6mほどの規模である。

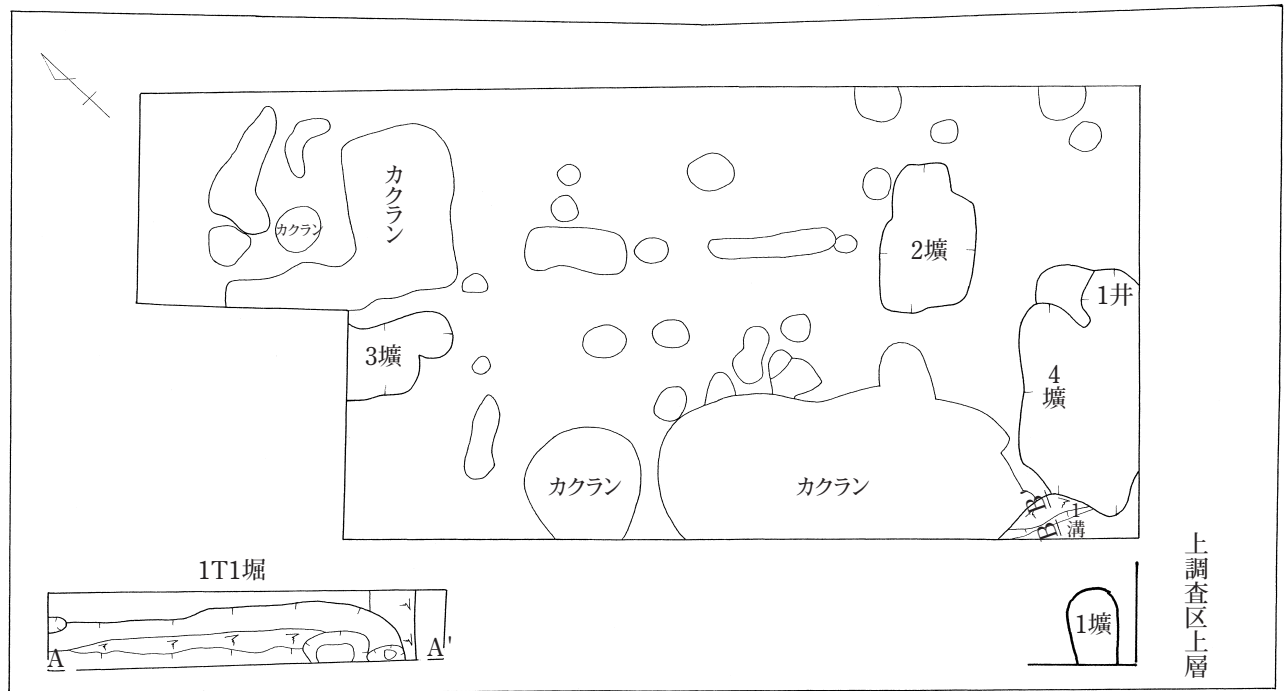
炉体土器は胴部上半(24)と頸部を欠失したもの(25)を使用している。24は沈線による渦巻き文・25は微隆起隆帯による渦巻き文などが描かれている。埋甕A(26)はほぼ完形で沈線による波状文・楕円形文などが描かれている。埋甕B(27)は下半部で数条の懸垂文を施す。

同時期の土器は28～71で加曾利E期である。

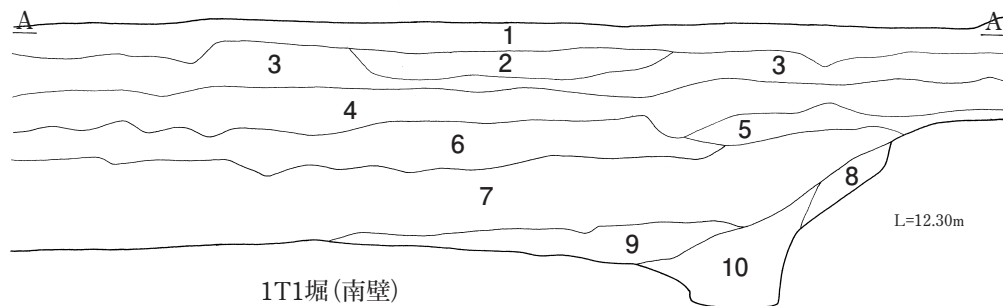

石器は剥片(75)・刃部を欠損する打製石斧(76)・条下面に敲打痕を有する敲石(77)・砥石(78)・上部に穿孔する石錘(79)がある。

【遺構外出土遺物】土器類ではかわらけ(14・15)で、15は小型で油煙が付着している。18は弾丸の欠損と思われる。ほかにスラグ113gがある。

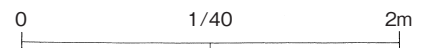
縄文土器は後期安行(72)・安行3d(73・74)がある。



遺構位置図



1T1堀 (南壁)



1T南壁セクション

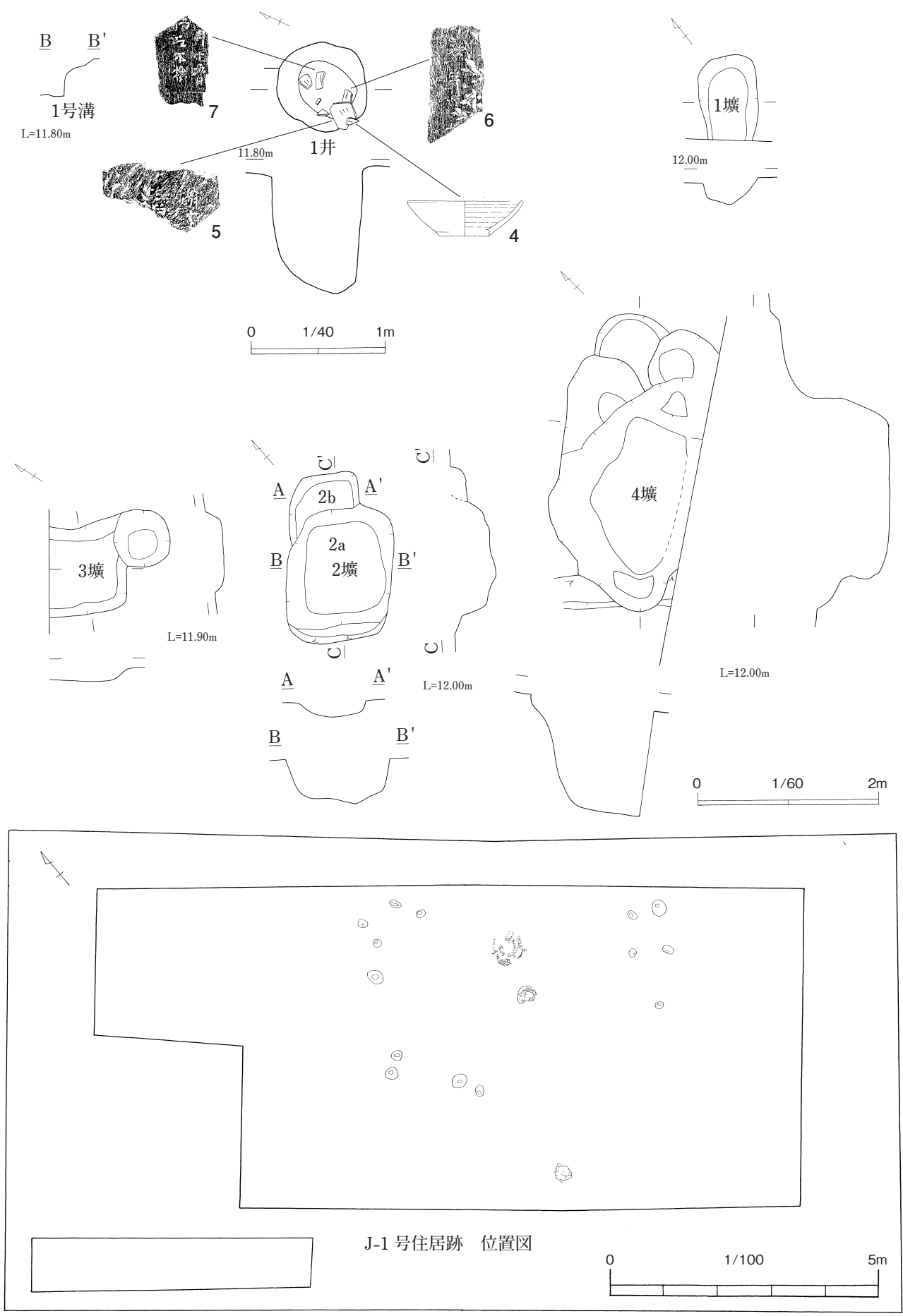
- 1 盛土
- 2 攪乱
- 3 暗灰褐色土/LR◎、S △、C、T 締良
- 4 暗灰褐色土 (上層よりやや暗) /LR△、C ▲、T△ 砂粒が混ざっている 締良
- 5 暗灰褐色土/LB、LR△、S ▲、C 締良
- 6 暗灰褐色土/LB (ハード) ◎、LR◎、S ▲、C ポロポロ 締悪
- 7 暗灰褐色土/LB (ハード) ◎、LR、FE◎、S △、C、灰色粘土B△ ポロポロ 締悪
- 8 暗灰褐色土/LR△、FE△ 締良
- 9 暗灰褐色土/LB、LR△、FE◎、 締良
- 10 暗灰褐色土 (暗) /LB、LR△、FE 軟度低

第80図 騎西城跡第10次遺構 1

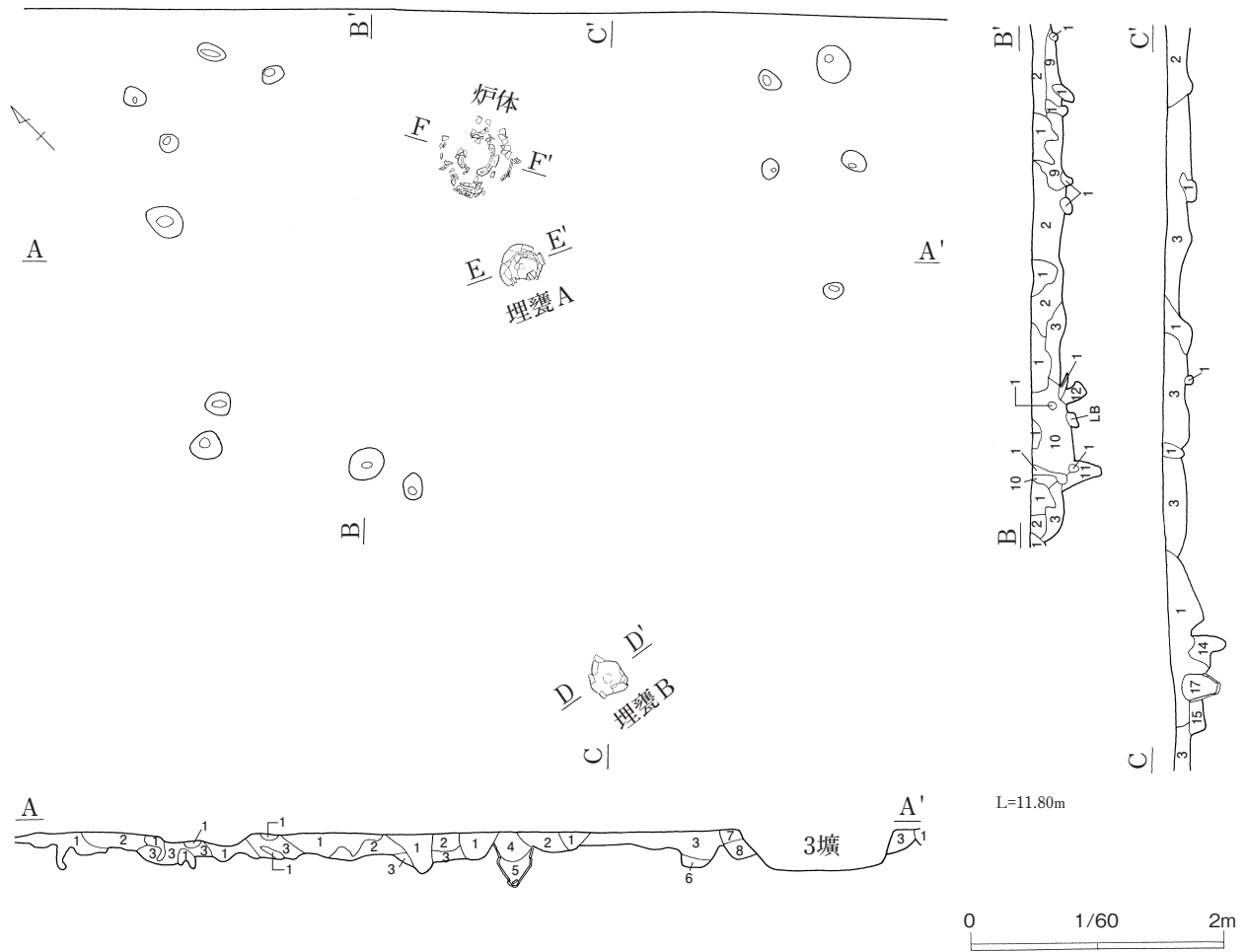
() は残存値、☆はセクション図計測値 ○は当該遺構 覆土 (T=テフラ、L=ローム、S=焼土、C=炭化物、Fe=酸化鉄/B=ブロック、R=粒子)

遺構名	重複	平面形	断面形	規模 (cm)	深さ (cm)	覆土	出土遺物	年代	備考
1 堀	なし			(466) × (80)	70	暗灰褐色 / 含 LB◎・LR◎	在地挿鉢		
1号溝	○→1壙	直線	箱莖研	幅 (60)	41	不明	瀬美縁袖小皿 / 在地挿鉢		
1号井戸	不明	円形	直上	67	☆89	暗灰褐色	かわらけ / 板碑		
1号土壙	不明	長方形	ほぼ直上	(98) × 66	☆28	C層			
2a号土壙	2b壙→○	長方形	ほぼ直上	150 × 120	☆50	暗灰褐色 / 含 C層	かわらけ		
2b号土壙	○→2a壙	長方形	ほぼ直上	78 × (74)	☆18	暗灰褐色			
3号土壙	なし	長方形?	ほぼ直上	(88) × 96	18	不明	かわらけ / 板碑		
4号土壙	なし	不整形	ほぼ直上	246 × (168)	100	暗灰褐色 / 含黒色土層・LB層			
J-1号住居跡	なし	円形か	不明	600か	不明	茶褐色・黄褐色			加曾利 E式

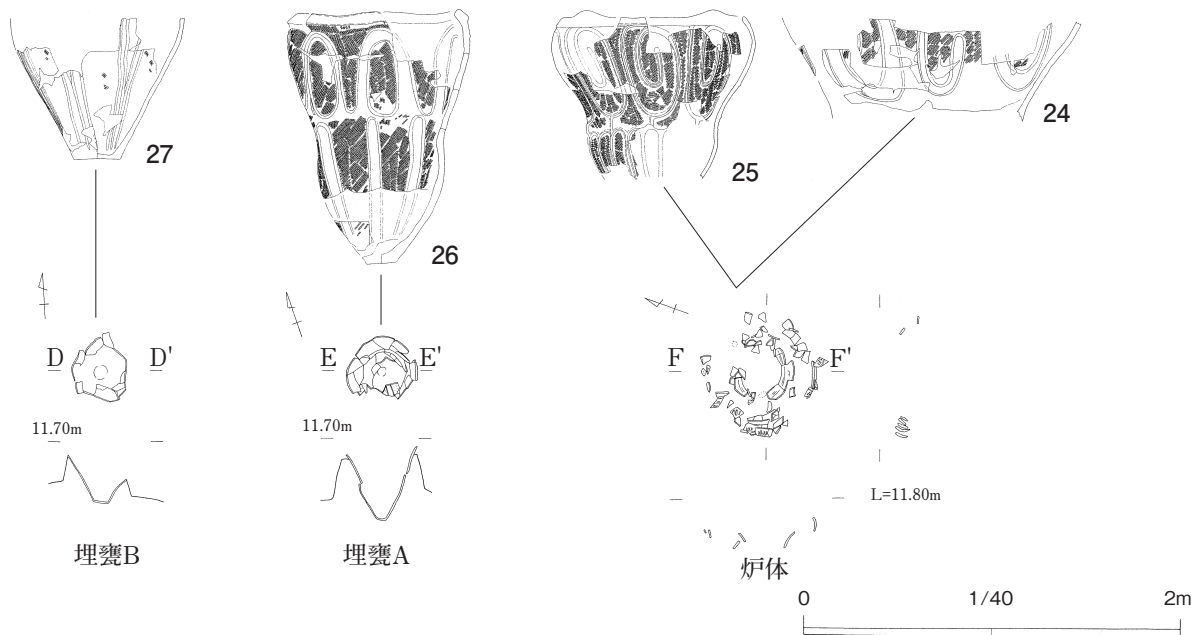
第23表 騎西城跡第10次遺構一覽表



第81図 騎西城跡第10次遺構 2

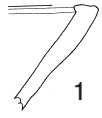


- J-1住居跡
- J-1住居跡
- 1 攪乱
 - 2 茶褐色土/LB▲、LR△、 締良
 - 3 黄褐色土/L (ソフト) 主体、FE△、茶褐色土B△ 締良
 - 4 黒褐色土/LR◎、C △ 締良
 - 5 黄褐色土/黒褐色土B△、堅緻 締良
 - 6 黄褐色土/茶褐色土B△ 軟質
 - 7 茶褐色土/LR▲、黒褐色土B△、 軟質
 - 8 黄褐色土/LB (ソフト) △ 締良
 - 9 黄褐色土 (3層よりやや明) /LB、LR◎ 堅緻 締良
 - 10 黄褐色土/LB、黒褐色土B△ 締良
 - 11 黄褐色土/FE△、黒褐色土B△ 締良
 - 12 黄褐色土/LB△、軟質
 - 14 黄褐色土/LB△ 締良
 - 15 黄褐色土/LB△ 締良
 - 17 黒褐色土/LB (ソフト) △、LR△ 締良

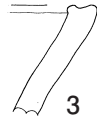


第82図 騎西城跡第10次遺構 3

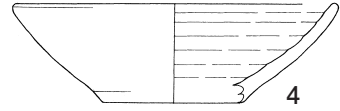
1堀



1溝



1井



明十
禅カ



5

衆生

サク



6

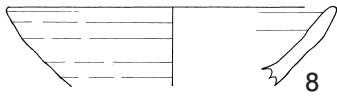
撰取不捨
月十五日



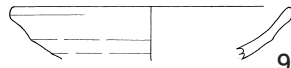
7

1/4

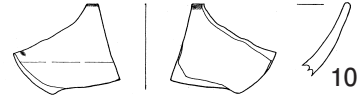
2堀



8

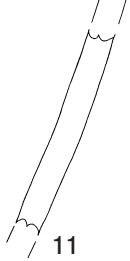
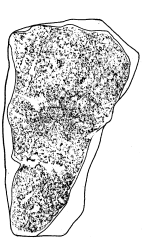


9

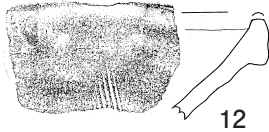


10

遺構外



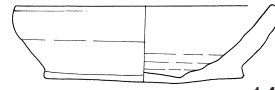
11



12




13



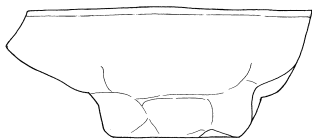
14



15

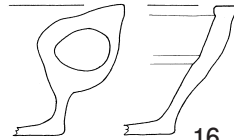
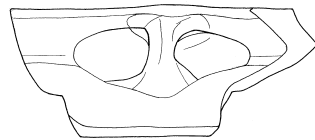


17




18

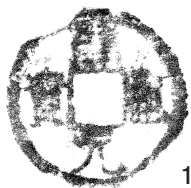
0 1/2 5cm



20

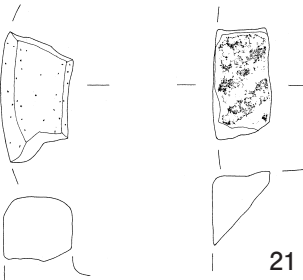


21



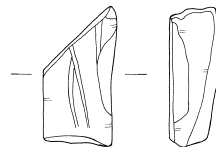
22

0 1/1 2cm

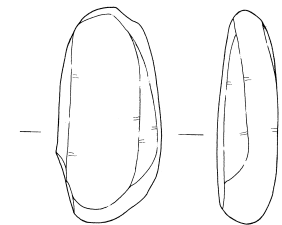


23

0 1/4 10cm



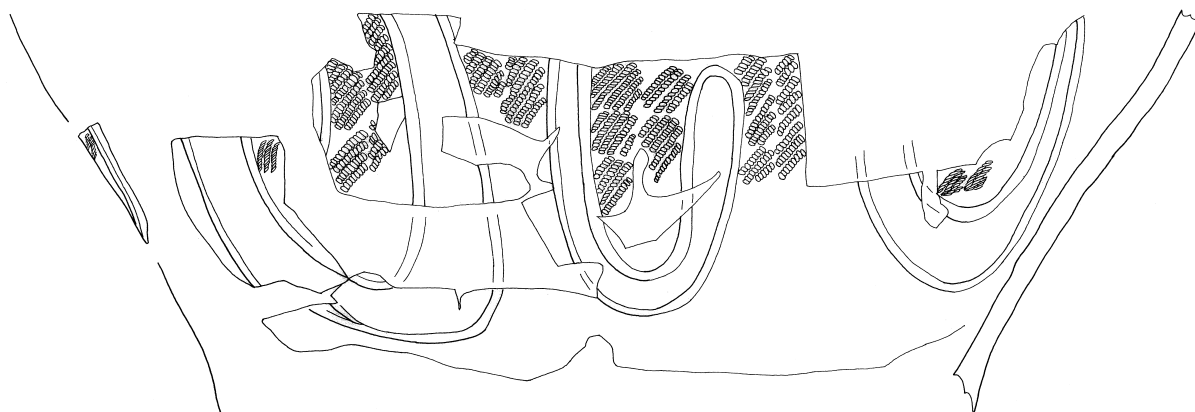
24



25

0 1/3 10cm

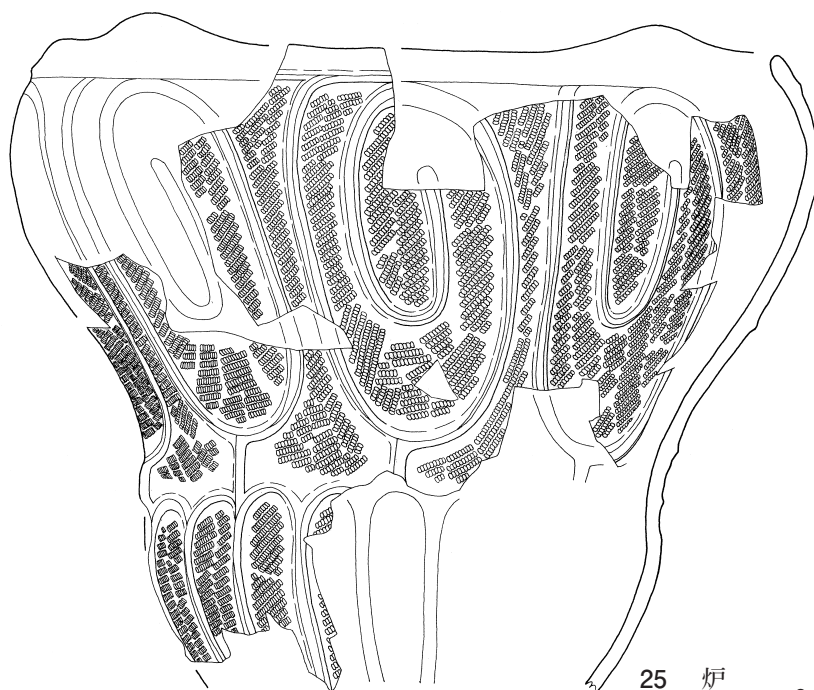
第83図 騎西城跡第10次遺物 1



24



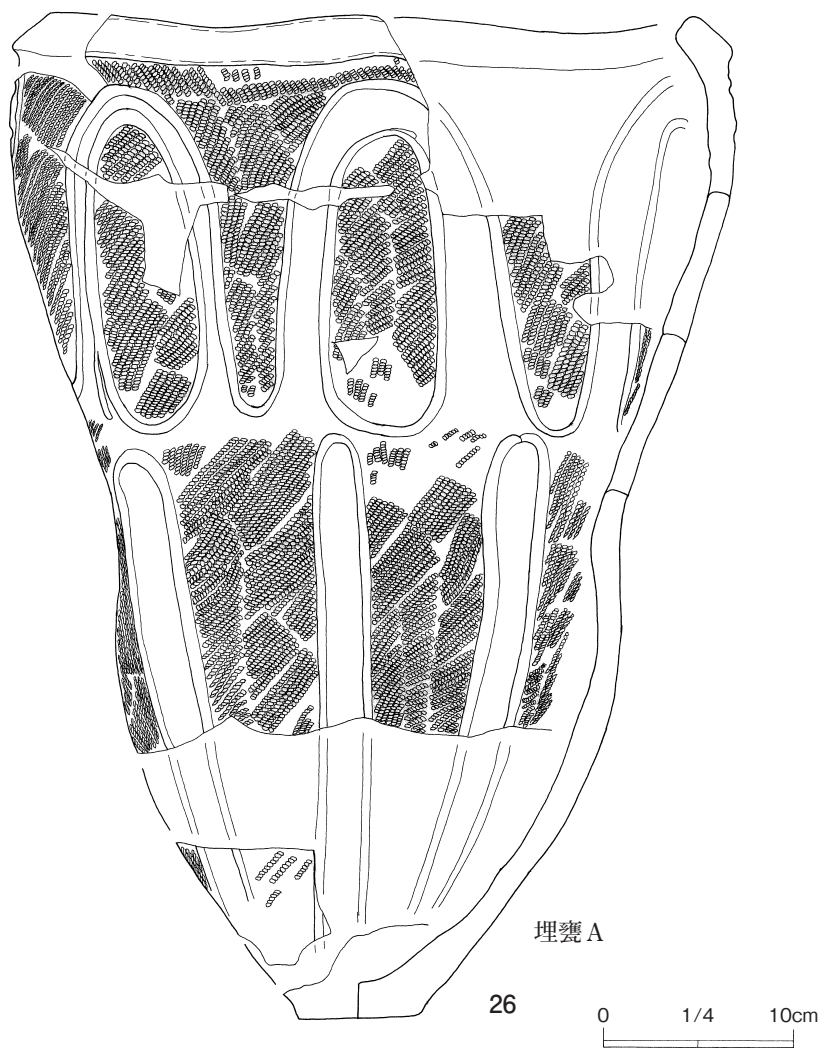
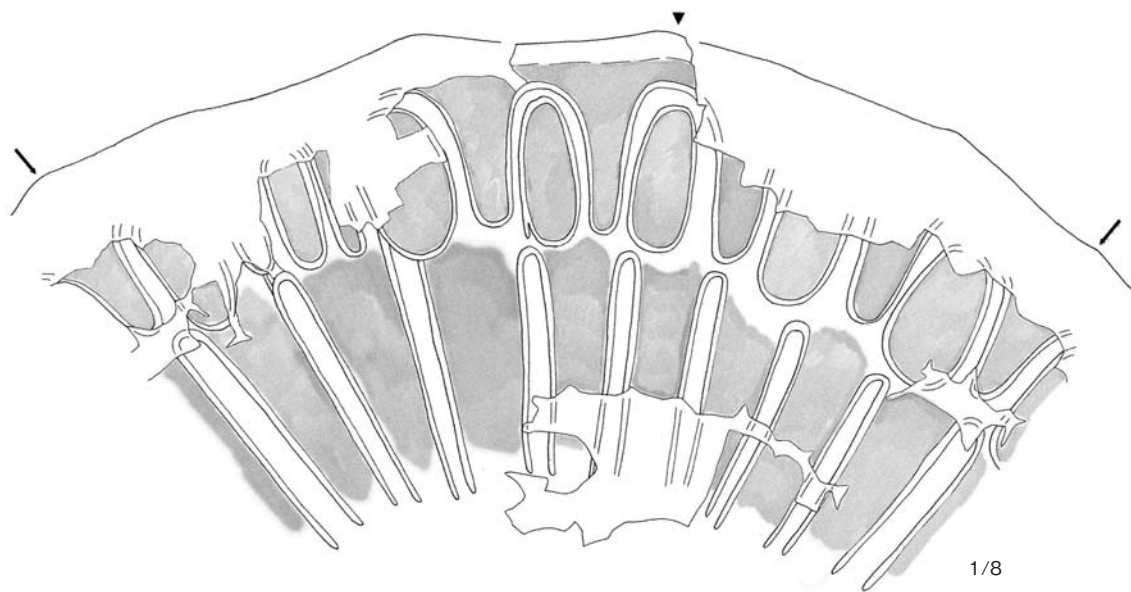
1/8



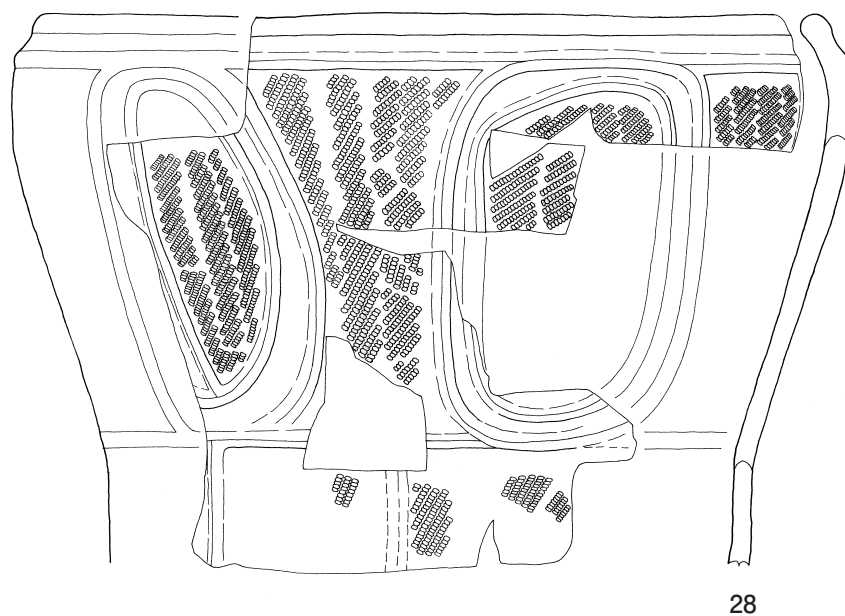
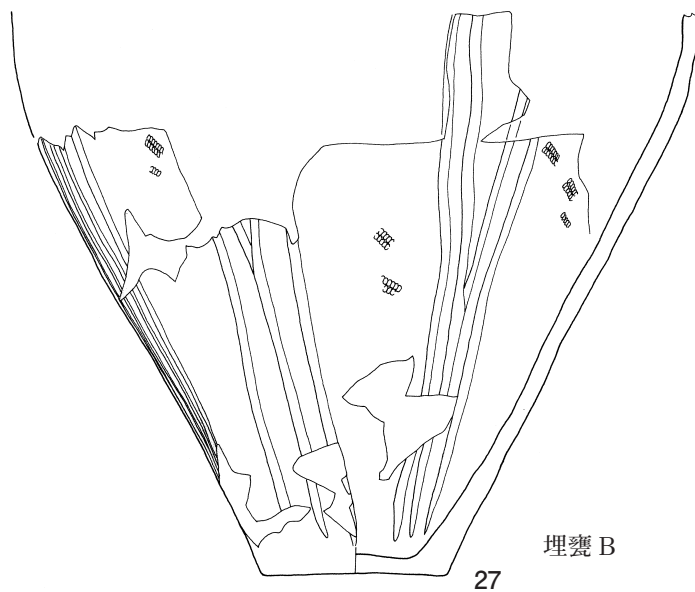
25 炉

0 1/4 10cm

第84図 騎西城跡第10次遺物 2




第85図 騎西城跡第10次遺物3




0 1/4 10cm

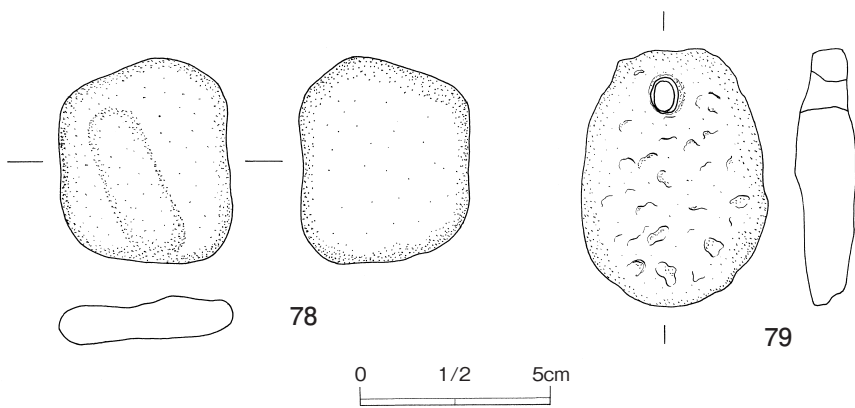
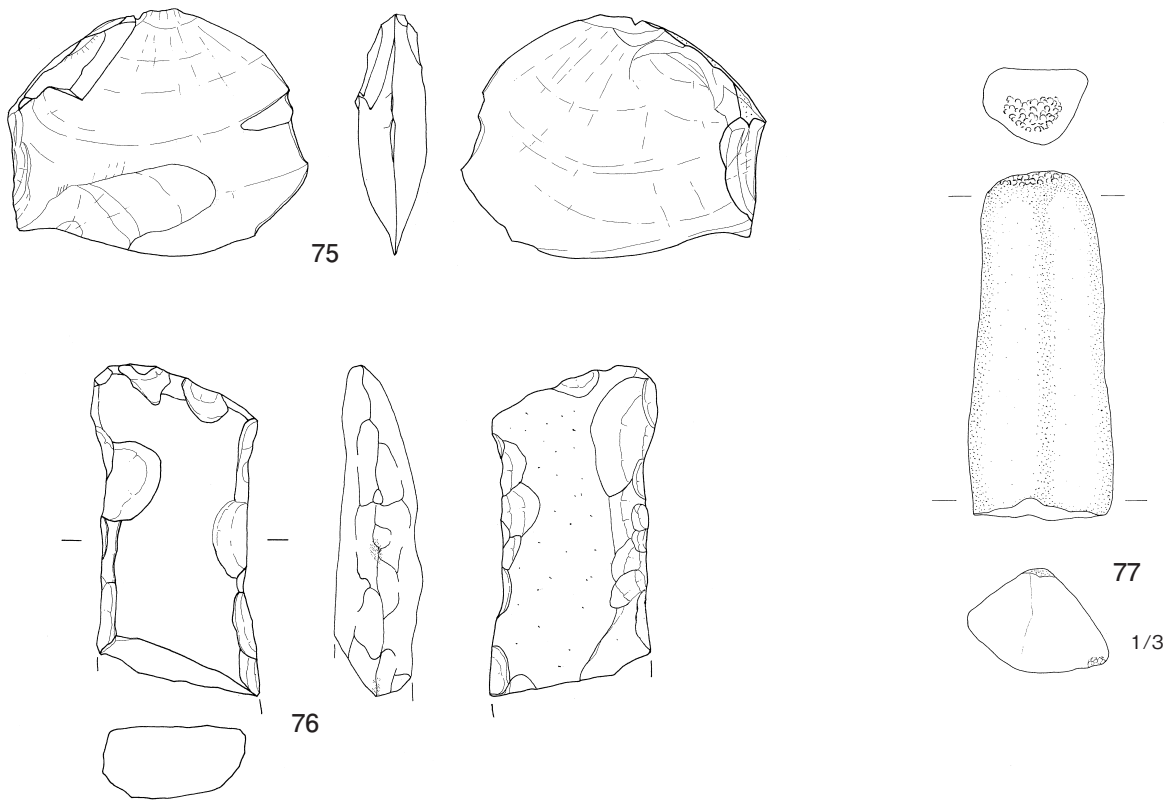
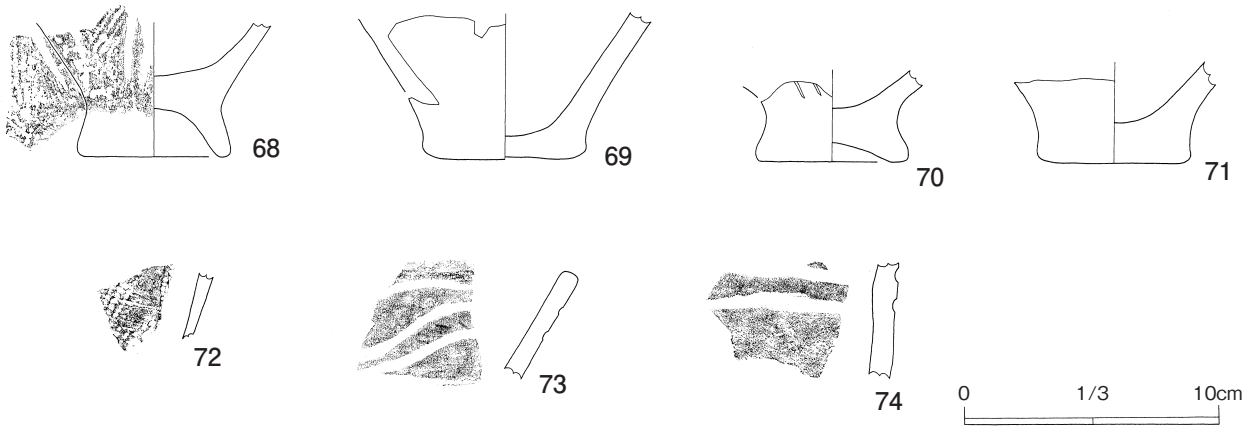
第86図 騎西城跡第10次遺物 4



第87図 騎西城跡第10次遺物 5



第88図 騎西城跡第10次遺物 6



第89図 騎西城跡第10次遺物 7

() は残存値、* は不確定な推定復元値

法量の単位はcm

図No	遺物名	産地(材質)	出土地点	口径(長さ)	底径(幅)	器高(厚さ)	形式等	年代	遺物 ID	備考
1	播鉢	在地	1堀埋土	—	—	—			鉢01	
2	縁釉小皿	瀬戸美濃	1溝	*10.2	—	—	大1		皿02	
3	播鉢	在地	1溝	—	—	—			鉢02	
4	かわらけ	在地	1井No3	*12.8	*5.6	3.9	騎西城1期		K03	金雲母
5	板碑	石(緑泥片岩)	1井No4	(11.9)	17.6	2.2			0010-0001	
6	板碑	石(緑泥片岩)	1井No5	(20.8)	(9.0)	1.9			0010-0002	
7	板碑	石(緑泥片岩)	1井No6	(14.1)	(8.3)	2.0			0010-0003	
8	かわらけ	在地	2壙No2	*13.0	—	—	騎西城1期		K02	
9	甕	常滑	一括	—	—	—			袋01	
10	丸皿	瀬戸美濃	一括	*11.2	—	—	大3		皿01	
11	織部向付	瀬戸美濃	一括	—	—	—	登1		皿03	
12	播鉢	瀬戸美濃	一括	—	—	—	大3後		鉢03	
13	播鉢	瀬戸美濃	一括	—	—	—	大3後		鉢04	
14	かわらけ	在地	11P No27	10.0	7.8	3.0			K04	70%残
15	かわらけ	在地	一括	7.2	3.4	2.5			K01	藤野行編
16	ほうろく	在地	一括	—	—	—			H01	
17	土製円盤	在地	一括	8.2	—	0.7			石03	
18	弾丸	銅	一括	1.2	—	0.7			0010-0001	
19	銭貨(開元通宝)	銅	9P	—	—	—			0010-0002	
20	粉挽臼(上臼)	石(角閃石安山岩)	一括	—	(3.7)	(3.4)			石01	
21	粉挽臼(下臼)	石(角閃石安山岩)	一括	—	(3.0)	(3.7)			石02	
22	砥石	石(緑泥片岩)	一括	5.4	2.7	2.0			石04	
23	磨石	石(デイスайト)	一括	8.4	4.2	2.4			石05	
24	縄文土器(炉体)	土器	No59・262-47、他	—	—	—	加曾利 E		0010-0002	
25	縄文土器(炉体)	土器	No262、KB19 A区、他	—	—	—	加曾利 E		0010-0003	
26	縄文土器(埋甕 A)	土器	No45・228、他	—	—	—	加曾利 E		0010-0005	
27	縄文土器(埋甕 B)	土器	No184、C-3G	—	—	—	加曾利 E		0010-0004	
28	縄文土器(炉体)	土器	2壙、No116、他	—	—	—	加曾利 E		0010-0001	
29	縄文土器	土器	一括	—	—	—	諸磯 b			
30	縄文土器	土器	一括	—	—	—	諸磯 b			
31	縄文土器	土器	No13	—	—	—	加曾利 E			
32	縄文土器	土器	No85・97	—	—	—	加曾利 E			
33	縄文土器	土器	No228	—	—	—	加曾利 E			
34	縄文土器	土器	No236	—	—	—	加曾利 E			
35	縄文土器	土器	No18	—	—	—	加曾利 E			
36	縄文土器	土器	No11・21・43・68・143・147・162・262・262-27、一括	—	—	—	加曾利 E			
37	縄文土器	土器	No175・215・219、一括	—	—	—	加曾利 E			
38	縄文土器	土器	No104、一括	—	—	—	加曾利 E			
39	縄文土器	土器	B-2G	—	—	—	加曾利 E			
40	縄文土器	土器	No30	—	—	—	加曾利 E			
41	縄文土器	土器	No39	—	—	—	加曾利 E			
42	縄文土器	土器	No63・64・110	—	—	—	加曾利 E			
43	縄文土器	土器	一括	—	—	—	加曾利 E			
44	縄文土器	土器	一括	—	—	—	加曾利 E			
45	縄文土器	土器	No5・80・154・262・262-2、一括	—	—	—	加曾利 E			
46	縄文土器	土器	一括	—	—	—	加曾利 E			
47	縄文土器	土器	一括	—	—	—	加曾利 E			
48	縄文土器	土器	No76・262・262-12・262-13・262-15、一括	—	—	—	加曾利 E			
49	縄文土器	土器	No262・262-44	—	—	—	加曾利 E			
50	縄文土器	土器	No262・262-1	—	—	—	加曾利 E			
51	縄文土器	土器	No62	—	—	—	加曾利 E			
52	縄文土器	土器	No35・262	—	—	—	加曾利 E			
53	縄文土器	土器	No158、一括	—	—	—	加曾利 E			
54	縄文土器	土器	C-3G	—	—	—	加曾利 E			
55	縄文土器	土器	No32・67	—	—	—	加曾利 E			
56	縄文土器	土器	No81	—	—	—	加曾利 E			
57	縄文土器	土器	No240	—	—	—	加曾利 E			
58	縄文土器	土器	No28	—	—	—	加曾利 E			
59	縄文土器	土器	No140・262	—	—	—	加曾利 E			
60	縄文土器	土器	B-2G	—	—	—	加曾利 E			
61	縄文土器	土器	一括	—	—	—	加曾利 E			

第24表 騎西城跡第10次遺物一覧表 1

() は残存値、* は不確かな推定復元値


法量の単位はcm

図No	遺物名	産地(材質)	出土地点	口径(長さ)	底径(幅)	器高(厚さ)	形式等	年代	遺物 ID	備考
62	縄文土器	土器	C-3G	-	-	-	加曽利 E			
63	縄文土器	土器	No262-7、A-2G	-	-	-	加曽利 E			
64	縄文土器	土器	一括	-	-	-	加曽利 E			
65	縄文土器	土器	一括	-	-	-	加曽利 E			
66	縄文土器	土器	No3	-	-	-	加曽利 E			
67	縄文土器	土器	No57	-	-	-	加曽利 E			
68	縄文土器	土器	No226	-	-	-	加曽利 E			
69	縄文土器	土器	C-3G、一括	-	-	-	加曽利 E			
70	縄文土器	土器	No139	-	-	-	加曽利 E			
71	縄文土器	土器	No122	-	-	-	加曽利 E			
72	縄文土器	土器	一括	-	-	-	安行			
73	縄文土器	土器	一括	-	-	-	安行 3d			
74	縄文土器	土器	一括	-	-	-	安行 3d			
75	剥片	石	No31	6.3	7.8	1.9			0010-0001	
76	打製石斧	石	No261	8.5	3.7	1.9			0010-0004	
77	敲石	石	No185	13.8	5.4	4.2			0010-0002	
78	砥石	石	2 壙No 4	5.5	4.6	1.1			0010-0005	
79	石錘	石	No187	6.7	5.0	1.6			0010-0003	

第25表 騎西城跡第10次遺物一覧表 2



調査風景



縄文土器出土状況

第Ⅱ章 出土遺物補遺

これまでに報告した調査区でその後確認された遺物を補遺として掲載する。

1～5は五番遺跡のもので1・2は縄文後期の土器片・3～5は埴輪片で当遺跡ではこれのみである。

6～15は騎西城武家屋敷跡のもの。6は土錘、8・9・13は碁石、15は火打石とする。12は縄文時代の打製石斧下半で袂り部は装着により、刃部は使用により摩耗が認められる。

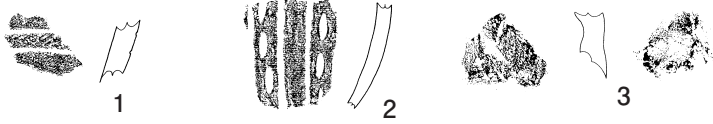
() は残存値、*は不確定な推定復元値

法量の単位はcm

図No	遺物名	産地(材質)	調査名	出土地点	口径(長さ)	底径(幅)	器高(厚さ)	形式等	年代	遺物 ID	備考
1	縄文土器	土器	五番1次	19塚	—	—	—	後期			
2	縄文土器	土器	五番1次	A2 IV V層	—	—	—	後期			
3	埴輪	土器	五番1次	7層	—	—	—				
4	埴輪	土器	五番2次	No115	—	—	—				
5	埴輪	土器	五番3次	V層	—	—	—				
6	土錘	土器	騎武7次	一括	2.3	0.6	—			0007-000	
7	鏡状製品	銅	騎武14次	11塚	4.8	4.0	1.5			0014-0001	
8	碁石	石	騎武14次	8P	2.2	1.5	0.6			0014-0002	
9	碁石	石	騎武14次	14P	1.7	2.0	0.4			0014-0003	
10	吹子の羽口	土器	騎武18次	一括	5.5	5.3	4.5			0018-000	
11	磨石	石(デイサイト)	騎武39次	2井	7.0	6.0	5.1			0039-0001	
12	打製石斧	石	騎武39次	3T 溝	(6.3)	7.4	1.3			0039-0002	
13	碁石	石	騎武43次	B区1層	2.2	—	0.5			0043-0001	
14	粉挽白(下白)	石	騎武44次	4塚No12	—	(21.8)	12.5			0044-0001	
15	火打石	石	騎武45次	2層	3.0	2.3	1.6			0045-0001	

第26表 出土遺物補遺一覧表

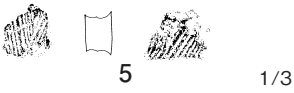
五番1次



五番2次

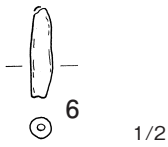


五番3次



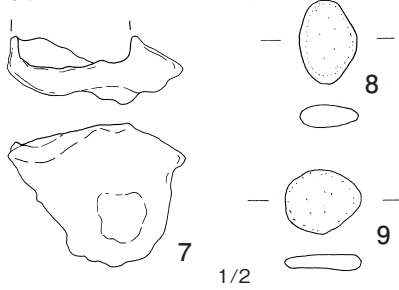
1/3

騎武7次



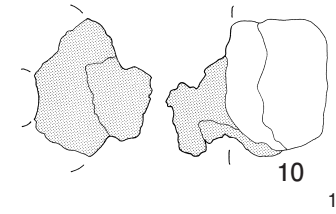
1/2

騎武14次



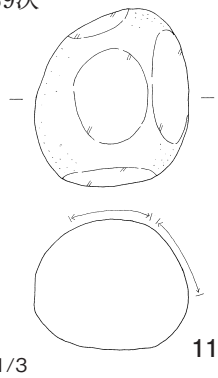
1/2

騎武18次

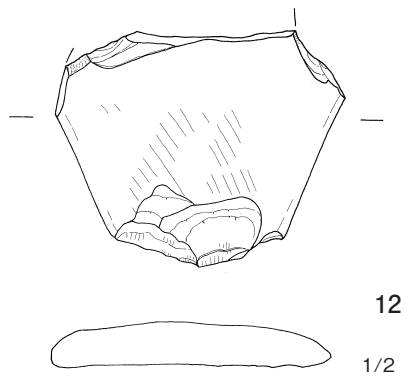


1/3

騎武39次

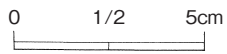
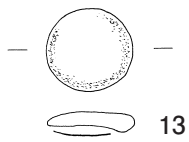


1/3

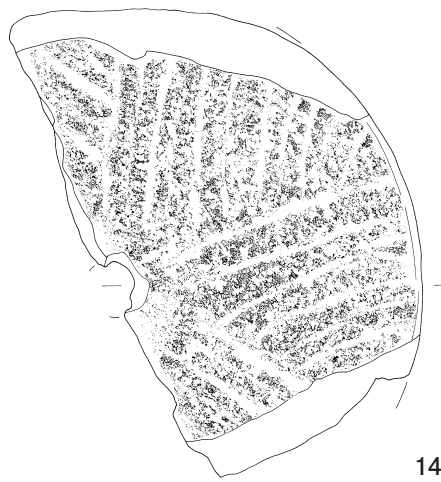


1/2


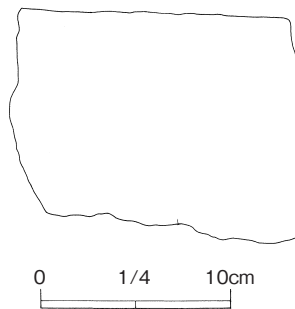
騎武43次



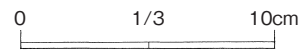
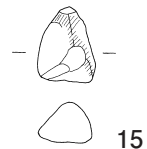
騎武44次



14



騎武45次



第90図 出土遺物補遺

第Ⅲ章 まとめ

時期決定に不確実な部分を伴うが今後の叩き台として敢えて変遷を追うこととする。

第1節 騎武第13・18次調査

城郭部南の障子堀と、さらに70m南に東西方向に巡る障子堀に挟まれる区域である。『武州騎西之絵図』（以下絵図）では御蔵屋舗地に相当する。

覆土にロームの2次堆積を含む遺構は13次6溝・2井／18次1・2溝・11壙があり、ほぼ同一時期としておく。溝は同時期で断続するものである。5壙はやや新しいものか。15世紀中頃以降。

平面円形の遺構は18次4・6・10壙・1井で、かわらけや完形の播鉢・骨片が出土し墓壇の可能性はある。重複関係から断続する溝より新しい。

調査区に対し方向軸が斜めに振れる長方形の土壙は、13次2・3・11壙／18次7・9壙があり同規模同様のものはこれまで廃城後に位置づけられた。

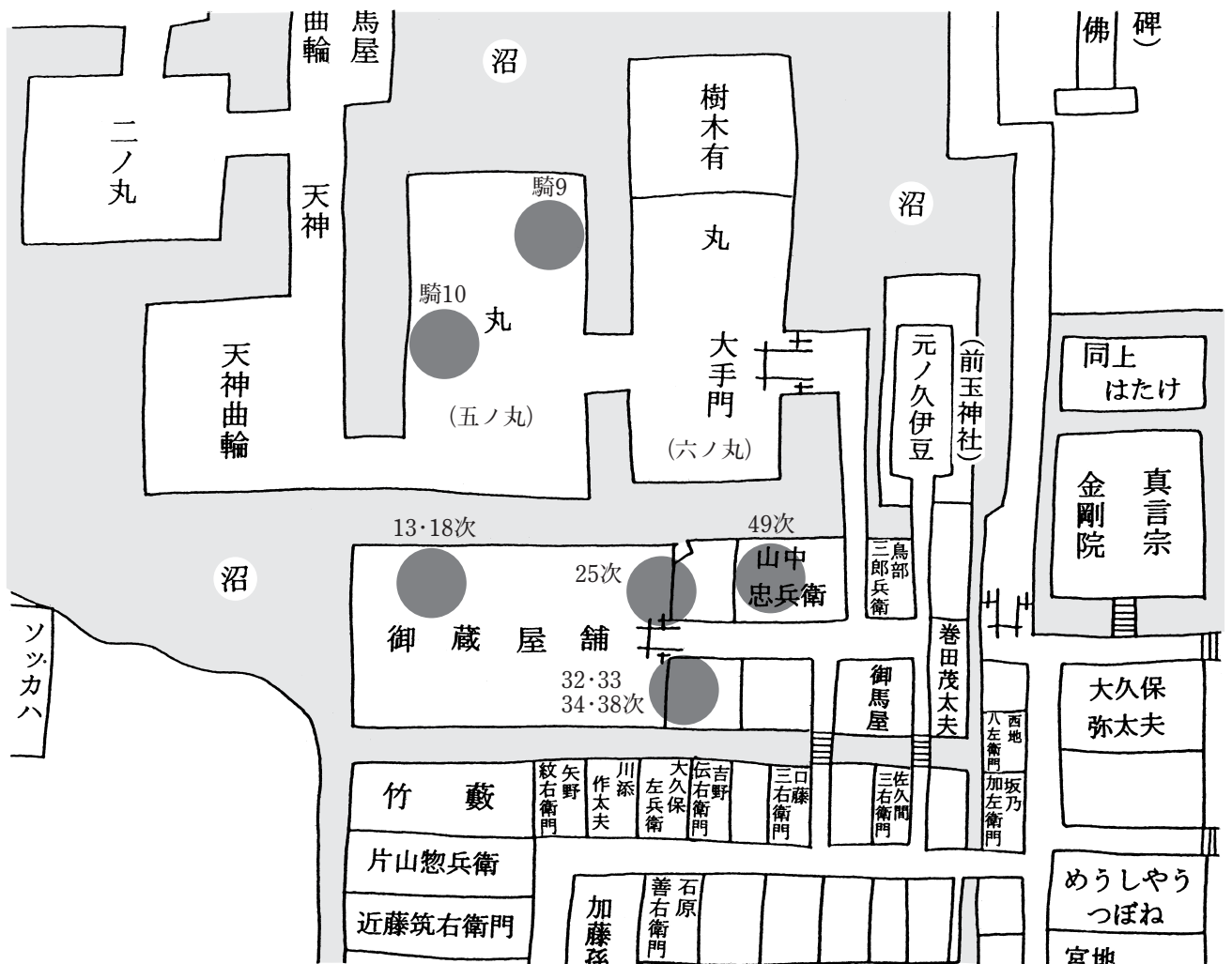
1井は土壙とも思われるが、あるいは障子堀等の掘削により湧水が衰えたものか。

以上をまとめ変遷の概略を追うと、第1段階—断続する溝、2段階—墓域としての円形土壙（16世紀中～後）、3段階—廃城後の斜行軸の土壙群である

なお断続する溝は、西方の第5次や東方のKB14区でも検出される。障子堀と同じ軸を持ち、現地表より100cm近くを計る。防御の溝あるいは道の側溝であろうか。


第2節 騎武第25次調査

城郭部南に巡る障子堀の南で、六ノ丸（仮称）の南方に位置する。『絵図』では御蔵屋舗東端から山

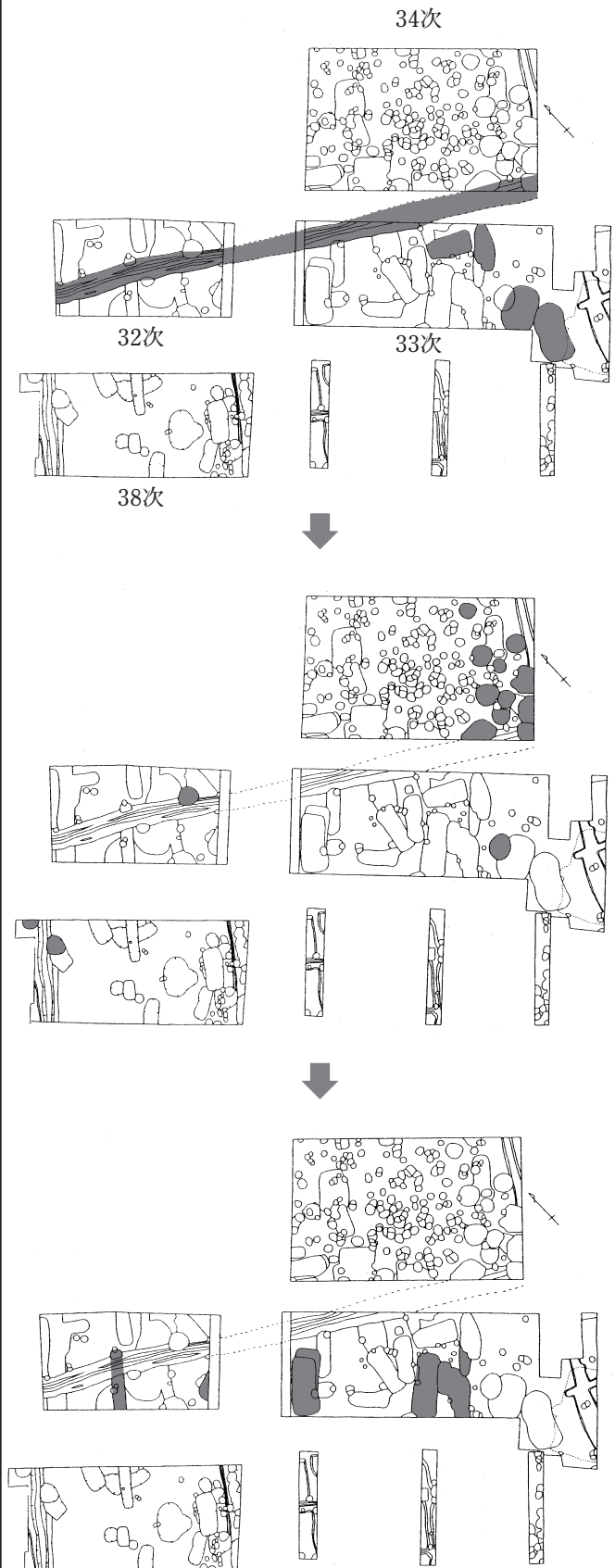


第91図 各地区の騎西城内の推定位置

騎武第13・18次



騎武第32・33・34・38次



第92図 遺構の変遷

中忠兵衛屋敷地東周辺にあたる。

1号土壙はかわらけ・銭貨の出土から墓壙で、15c中～16c前半ごろであろう。5溝は城郭との境を成す障子堀の可能性あり。他の溝は切り合いを追っていくと3溝→1溝→2溝→3溝と循環してしまう。1・2・7溝は障子堀を意識しており障子堀後の所産か。3・4溝は障子堀を意識しておらず障子堀前段階のものと思われる。

第3節 騎武第32・33・34・38次調査

城郭部南の障子堀と、さらに70m南に東西方向に巡る障子堀に挟まれる区域である。『絵図』では御蔵屋舗地南側の東端から無記名の屋敷地に当たる。

第32次では1溝が東西に走行し、重複関係から1井、1・11壙が次の段階で、16世紀以降である。

第33次では1溝と2・7・21壙の方向軸が一致し、近接する時期と思われる。段を有する2壙、大規模で木槌・スラグ出土の21壙、炭化物等出土の7・1壙は特徴的な遺構である。また調査区と同一軸の3～7・16～20はテフラ（天明期）を覆土に含むものがあり廢城後か。

第34次では、1・2溝が軸を直行し近接する時期か。次段階は井戸群で集中する数は当遺跡有数である。砥石・磨石・板碑片や桶一個体が出土する。作業空間および墓域が展開したものか。

第38次では、1溝で土鍋が出土し比較的古い時期となる。次段階では井戸・12壙がある。また1溝から金粒状附着物がある土器が出土している。

以上4調査区をまとめ変遷の概略を追うと、第1段階に東西に走行する溝および同一軸土壙群、第2段階に井戸群、第3段階に調査区と同一軸を成す土壙群となる。井戸の一部は第1段階に廻り作業的空間を構成したものであろう。多数のピットは作業場等の掘立柱建物の可能性があるが整理時の精査では確認できなかった。

第4節 騎武第49次調査

城郭部南の障子堀とさらに70m南に東西方向に巡る障子堀に挟まれる区域である。『絵図』では山中忠兵衛屋敷地東周辺に相当する。

垣塙や磨痕・敲打痕のある板碑や磨石の出土から当地区に工房があったものと思われる。特に金粒附着土器が複数確認され、隣接する50次で金が出土していることを考え併せると金の加工施設があった可能性を有する。当地区で検出された井戸・ピットはその作業に関わるものであろう。操業年代は金粒附着土器（垣塙）の年代から16世紀中～末頃を想定しておく。なお西方80mのKB10区でも金粒附着土器が多数出土している。また、板碑・かわらけ・銭貨の出土から墓域であったことも推定できる。

第5節 騎西城跡第9・10次調査

城郭内部である。東と西に障子堀が南北に巡り、それぞれ堀際に位置する。『絵図』によると天神曲輪の外側五ノ丸（仮称）の中程に相当する。

城郭内の特徴的な遺構は見あたらない。ただ10次では障子堀・9次では1号建物跡?の検出があるのみである。

本地区では旧石器・縄文時代の遺構・遺物があり、特に第9次では単独ではあるが荒屋型彫刻器が出土している。深谷市（旧川本町）の白草遺跡や千葉県で出土するが、関東地方では数少ないものである。また、埋甕・炉体土器を伴う住居跡が検出された。隣接する調査区で中世以降の遺構が疎らである区域には加曾利E期の遺構が遺存しており、集落が存在したことを証する。

参考文献

- 秋本太郎 2008 「戦国期北関東のかわらけ—戦国大名支配との関連—」『中世東国の世界3 戦国大名北条氏』高志書院
- 浅野晴樹 1988 「関東における中世在地産土器について」『埼玉県埋蔵文化財調査事業団研究紀要』第4号
1991 「東国における中世在地系土器について—主に関東を中心に—」『国立歴史民俗博物館研究報告』第31集
- 大橋康二 1984 「肥前陶磁の変遷と出土分布」『国内出土の肥前陶磁』佐賀県立九州陶磁文化館
- 小野正敏 1982 「15、16世紀の染付碗、皿の分類とその年代」『貿易陶磁研究』No.2 貿易陶磁研究会
2000 「遠江の出土陶磁器組成の特徴」『横地城跡 総合調査報告書 資料編』菊川町教育委員会
『騎西町史』考古資料編1 2001 騎西町教育委員会
『騎西町史』考古資料編2 1999 騎西町教育委員会
『騎西町史』通史編 2005 騎西町教育委員会
- 九州近世陶磁学会 2000 「九州陶磁の編年」九州陶磁学会
2001 「国内出土の肥前陶磁」東日本の流通をさぐる九州陶磁学会
- 島村範久・嶋村英之・坂本征男 1997 「騎西武家屋敷跡城 妙光寺第1・2次発掘調査報告書」騎西町遺跡調査会報告書第2集 騎西町遺跡調査会
- 島村範久 2005 「騎西（私市）城跡」『シンポジウム 埼玉の戦国時代 検証 比企の城』資料集 史跡を活用した体験と学習の拠点形成事業実行委員会
2005 「騎西（私市）城跡」『戦国の城』高志書院
2009 「騎西城武家屋敷跡 第40次発掘調査報告書」騎西町遺跡調査会報告書第6集 騎西町遺跡調査会
- 嶋村英之 2011 「騎西城武家屋敷跡 第17・28・35・36・39・41・43次調査」加須市埋蔵文化財調査報告書第1集 加須市教育委員会
- 嶋村英之・島村範久・嶋村薫 2011 「騎西城武家屋敷跡 KB大英寺・1・2区調査—中近世編—」加須市埋蔵文化財調査報告書第2集 加須市教育委員会
- 田中 信 1996 「川越市内出土の中世土器器について—特に河越館跡および周辺出土を中心に—」『川越市埋蔵文化財調査報告書(XI)』川越市教育委員会
2005 「山内上杉氏の土器(かわらけ)とは」『戦国の城』高志書院
2005 「出土遺物からみた山内上杉(越後上杉氏)の城・陣所」『シンポジウム 埼玉の戦国時代 検証 比企の城』資料集 史跡を活用した体験と学習の拠点形成事業実行委員会
2010 「葛西城と扇谷上杉氏のかわらけ」『葛西城と古河公方足利義氏』雄山閣
- 塚田良道 1989 「忍城跡の発掘調査」『行田市郷土博物館研究報告』Vol1 行田市郷土博物館
- 中野晴久 1994 「生産地における編年について」『全国シンポジウム中世常滑焼をおって』資料集
2005 「常滑・渥美窯」『陶磁器から見る静岡県の中世社会』菊川城館遺跡国指定記念シンポジウム資料集
- 服部実喜 2008 「かわらけから見た北条氏の権力構造」『中世東国の世界3 戦国大名北条氏』高志書院
- 藤澤良祐 1987 「本業焼の研究(1)」研究紀要VI 瀬戸市歴史民俗資料館
1988 「本業焼の研究(2)」研究紀要VII 瀬戸市歴史民俗資料館
1989 「本業焼の研究(3)」研究紀要VIII 瀬戸市歴史民俗資料館
2002 「瀬戸・美濃大窯の再検討」『財団法人瀬戸市埋蔵文化財センター研究紀要』第10輯 財団法人瀬戸市埋蔵文化財センター
2008 「中世瀬戸窯の編年」高志書院
- 横田賢次郎・森田 勉 1978 「大宰府出土の輸入中国陶磁器について」『九州歴史資料館研究論集』4

圖 版



調査前風景




調査風景



完掘



1 (右) ・ 2号溝



5号溝 完掘



1号溝 โรม 2次堆積



2・3・11号土壇 完掘



12・13号土壇 完掘



4号土壇 炭化物検出




5号土壇 炭化物検出



同上 白色土検出



1号井戸 完掘



かわらけ



挿鉢



1号溝 遺物出土



1号溝 完掘



2号溝 縁金具 (3) 出土



1号井戸 完掘



No. 26

3号土壇 遺物出土



No. 16・17



4号土壇 炭化物出土



4号土壙 かわらけ出土



6号土壙 炭化物出土



5号土壙 ローム2次堆積検出



同上 堆積アップ



10号土壙 炭化物出土



10号土壙 鉄鏃出土



1号住居跡 完掘







完掘 (南から)



完掘 (北半分)



1 (右) ・ 2号溝完掘



4号溝完掘



2号土壇完掘







調査前風景



調査風景



1号溝 完掘



調査風景



1号井戸完掘



同上遺物出土



調査前風景



3号井戸 完掘



完掘 (西から)



2号土壇 完掘



7号土壙
焼土・炭化物出土



21号土壙 完掘



同上
木槌 (No. 29) 出土



H-1号住居跡 完掘



同上 竈断面



同上 貯藏穴完掘



11



13



18



20



22



31

粉挽臼



完掘（東から）



完掘（西から）



1号土壇
焼土・炭化物出土



井戸群 完掘



1号井戸 完掘



2号井戸 完掘



2号井戸 板碑 (No. 11) 出土



3号井戸 完掘



同左 遺物出土



4・7・8号井戸 完掘



5号井戸 完掘



同左 ほうろく (No. 28) 出土



6号井戸 完掘



7号井戸 馬形土製品 (No. 40) 出土



8号井戸 板碑 (No. 48) 出土



9号井戸 完掘



10号井戸 かわらけ (51・52) 出土



10号井戸 完掘



3号土壇 丸皿 (No. 63) 出土



ヒダ皿 (No. 72) 出土



馬形土製品



雁俣様製品



完掘（東から）



完掘（西から）



1号溝 土鍋
(No. 6) 出土



同上 かわらけ
(No. 4) 出土



1号井戸 完掘



2号井戸 完掘



同上 鉄絵皿
(No. 16) 出土



2号土壇 完掘



取瓶



24

粉挽白



37

刀子



6

土鍋



完掘（西から）



完掘（東から）



1号溝 完掘



1号井戸 完掘



2号井戸 完掘



3号井戸 完掘



3号井戸 搗鉢 (No. 14) 出土



かわらけ (No. 72) 出土



かわらけ (No. 161) 出土



4号井戸 遺物出土



同 完掘



鐙 (No. 106) 出土



1



小柄 (No. 108) 出土



7

陶磁器



かわらけ



火打金



煙管



完掘 (北から)



2号井戸 完掘



3号井戸 完掘



3号土擴 完掘



8号ピット かわらけ (No. 24) 出土



かわらけ



打製石斧



石鏃



52



縄文土器



1号堀 完掘



1号井戸 完掘



4号土壇 完掘



J-1 号住居跡 完掘



炉体土器 (No. 24・25)



埋甕 A (No. 26)



埋甕 B (No. 27)



同左 土層堆積



かわらけ



縄文土器



縄文土器



打製石斧



敲石



砥石



石錘

報 告 書 抄 録

フリガナ	キサイジョウブケンシキアト		キサイジョウウト						
書名	騎西城武家屋敷跡第13・18・25・32・33・34・38・49次調査							騎西城跡第9・10次調査	
副書名									
巻次									
シリーズ名	加須市埋蔵文化財調査報告書								
シリーズ番号	第3集								
編著者名	嶋村英之								
編集機関	加須市教育委員会								
所在地	〒347-8501 埼玉県加須市下三俣290番地								
発行年月日	西暦2012年3月31日								
ふりがな 所収遺跡名	ふりがな 所在地	コード		北緯	東経	調査期間	調査面積 m ²	調査原因	
		市町村	遺跡番号						
き さい じょう 私市城 武家屋敷跡	さいたまけんかぞし 埼玉県加須市 おおあぎねこや 大字根古屋 13次202-4 18次仮32-9 25次仮52-3 32次仮52-23 33次仮52-12 34次仮52-11 38次仮52-23 49次仮54-8	11421	070	36°6'14"	139°35'4"	19891127~	113	個人住宅 建設	
						19900109	76		
						19900709~0809	112		
						19910902~1129	48		
						19920616~0818	165		
						19920616~0902	110		
						19920616~0903	72		
						19930118~0326	60		
き さい じょう 私市城 跡	9次仮31-2 10次仮31-8	010	36°6'12"	139°35'9"	19960117~0315	65			
					19940117~0322	90			
所収遺跡名	種別	主な時代		主な遺構			主な遺物		
き さい じょう 私市城 武家屋敷跡	城館跡	13次	中近世	溝6 / 井戸3 / 土壇12			かわらけ		
		18次	中近世	溝2 / 井戸1 / 土壇11 / 縄文住1			在地掘鉢・縁金具・鉄鏝		
		25次	中近世	溝10 / 土壇5			かわらけ・銭貨		
		32次	中近世	溝3 / 井戸1 / 土壇13			ほうろく・銭貨		
		33次	中近世	溝7 / 井戸2 / 土壇21 / 竪穴住1			かわらけ・木槌・磨石		
		34次	中近世	溝2 / 井戸11 / 土壇16			桶・土馬・鉄鏝?・磨石・板碑		
		38次	中近世	溝3 / 井戸2 / 土壇14			土鍋・取瓶・銭貨		
		49次	中近世	溝1 / 井戸5 / 土壇2			金粒付着土器・鏢・鏝・磨石		
き さい じょう 私市城 跡	城館跡	9次	中近世	建物1 / 井戸3 / 土壇9			荒屋型彫刻器		
		10次	中近世	堀1 / 溝1 / 土壇5 / 縄文住1			縄文土器・石器		
要約	武家屋敷の調査区は、南北に障子堀が巡る区域で「絵図」では御蔵屋舗周辺である。調査成果から居住・戦闘・作業の機能があったものと思われる。特に断続し平行する溝は道あるいは防御が、金粒付着土器は金の加工が想定される。								

加須市埋蔵文化財調査報告書 第3集

騎西城武家屋敷跡

第13・18・25・32・33・34・38・49次調査

騎西城跡

第9・10次調査

平成24年3月25日印刷

平成24年3月31日発行

発行 加須市教育委員会

〒347-8501 埼玉県加須市下三俣290番地

印刷 関東図書株式会社